



BEIJING 2022

北京2022年冬奥会和冬残奥会
无障碍交通出行手册

北京奥运欢迎你

亲爱的朋友：

欢迎您来到北京。

为给每一个社会成员创造机会走近奥运、参与奥运，共享纯洁的冰雪，激情的约会，保障奥运出行顺畅快捷，北京的公共交通系统已做好充分准备。由于赛时将采取一系列临时交通管理措施，采取公共交通出行将是您的最佳选择。

北京市现有常规公交线路 1000 多条，运营里程 2 万多公里；截止 2021 年底，北京地铁线路已达 27 条，运营里程 783 公里，市郊铁路运营里程 300 多公里，轨道交通总里程超 1000 公里。公共交通覆盖了全部奥运比赛场馆，轨道交通基本都配备了相关的无障碍设施和服务，常规公交场馆周边线路也都能保证无障碍的全覆盖。此外，奥运会（残奥会）期间，我们还将开行多条奥运公交线路，构成通达的奥运公共交通服务网络，从而满足您的奥运出行需求。

为更好地服务有特殊需求的人群，北京市交通委员会编制了此手册，汇总了近年来北京市无障碍交通设施建设与改造成果，为有特殊需求的人群提供无障碍设施与服务信息，帮助和引导大家逐渐了解和使用北京日益完善的无障碍交通设施与服务。

希望我们的努力能为您创造自主、安全、方便的奥运之旅。



BEIJING 2022™



使用说明

本手册介绍了北京市交通运输行业无障碍设施与服务信息。

交通行业无障碍设施及服务情况：机场、火车站、长途客运站、高速服务区等抵离京方式，地铁、地面公交、出租汽车等城市公共交通出行方式。

主要场馆周边公共交通服务情况：国家游泳中心、国家体育馆、五棵松体育中心、国家速滑馆、首都体育馆、首钢滑雪大跳台等竞赛场馆，以及国家体育场、颁奖广场、奥林匹克公园公共区等比赛相关区域。

温馨提示

本手册主要服务对象为有特殊需求的人群，提供出行参考，使其能够自主、安全、方便地出行。

本手册收录的信息内容截止 2021 年 12 月，本手册中未列出行相关线路和站点可能不具备无障碍出行条件，具体均以实际情况为准。使用中如发现不便之处可反馈至：
bjjtwzhai@126.com。



BEIJING 2022™



图例及说明



BEIJING 2022™



I 目录

P₀₁ 一、赛事安排和无障碍设施及服务介绍

P₀₁ (一) 赛事日程表

P₀₃ (二) 场馆分布图

P₀₄ (三) 无障碍设施及服务

P₁₂ 二、无障碍出行攻略

P₁₂ (一) 抵离京无障碍出行

P₃₄ (二) 观赛无障碍出行

P₅₉ (三) 日常无障碍出行

P₆₀ 三、无障碍出行服务信息及注意事项

P₆₀ (一) 冬残奥会签约饭店无障碍客房

P₆₁ (二) 无障碍出行注意事项



一、赛事安排和无障碍设施及服务介绍

(一) 赛事日程表

部分比赛项目的竞赛日程受天气等因素影响可能会临时发生变更，以北京冬奥组委官网(https://www.beijing2022.cn/)为准。

BEIJING 2022																			
北京2022年冬奥会竞赛日程																			
项目/场馆	开幕式/闭幕式	开幕式/闭幕式	开幕式/闭幕式	开幕式/闭幕式	开幕式/闭幕式	开幕式/闭幕式	开幕式/闭幕式	开幕式/闭幕式	开幕式/闭幕式	开幕式/闭幕式	开幕式/闭幕式	开幕式/闭幕式	开幕式/闭幕式	开幕式/闭幕式	开幕式/闭幕式	开幕式/闭幕式	开幕式/闭幕式	开幕式/闭幕式	开幕式/闭幕式
国家体育场	开幕式																		闭幕式
国家速滑馆		女子 500米 男子 500米 混合接力 18:00-19:00	女子 1000米 男子 1000米 混合接力 18:00-19:00	女子 1500米 男子 1500米 混合接力 18:00-19:00	女子 3000米 男子 3000米 混合接力 18:00-19:00	女子 5000米 男子 5000米 混合接力 18:00-19:00	女子 10000米 男子 10000米 混合接力 18:00-19:00	女子 15000米 男子 15000米 混合接力 18:00-19:00	女子 30000米 男子 30000米 混合接力 18:00-19:00	女子 50000米 男子 50000米 混合接力 18:00-19:00	女子 100000米 男子 100000米 混合接力 18:00-19:00	女子 150000米 男子 150000米 混合接力 18:00-19:00	女子 300000米 男子 300000米 混合接力 18:00-19:00	女子 500000米 男子 500000米 混合接力 18:00-19:00	女子 1000000米 男子 1000000米 混合接力 18:00-19:00	女子 1500000米 男子 1500000米 混合接力 18:00-19:00	女子 3000000米 男子 3000000米 混合接力 18:00-19:00	女子 5000000米 男子 5000000米 混合接力 18:00-19:00	女子 10000000米 男子 10000000米 混合接力 18:00-19:00
五棵松体育中心																			女子 3000米 男子 3000米 混合接力 18:00-19:00
国家体育馆	速滑馆																		女子 3000米 男子 3000米 混合接力 18:00-19:00
国家体育馆	速滑馆																		女子 3000米 男子 3000米 混合接力 18:00-19:00
国家体育馆	速滑馆																		女子 3000米 男子 3000米 混合接力 18:00-19:00
国家体育馆	速滑馆																		女子 3000米 男子 3000米 混合接力 18:00-19:00
国家体育馆	速滑馆																		女子 3000米 男子 3000米 混合接力 18:00-19:00
国家体育馆	速滑馆																		女子 3000米 男子 3000米 混合接力 18:00-19:00
国家体育馆	速滑馆																		女子 3000米 男子 3000米 混合接力 18:00-19:00
国家体育馆	速滑馆																		女子 3000米 男子 3000米 混合接力 18:00-19:00



BEIJING 2022



BEIJING 2022

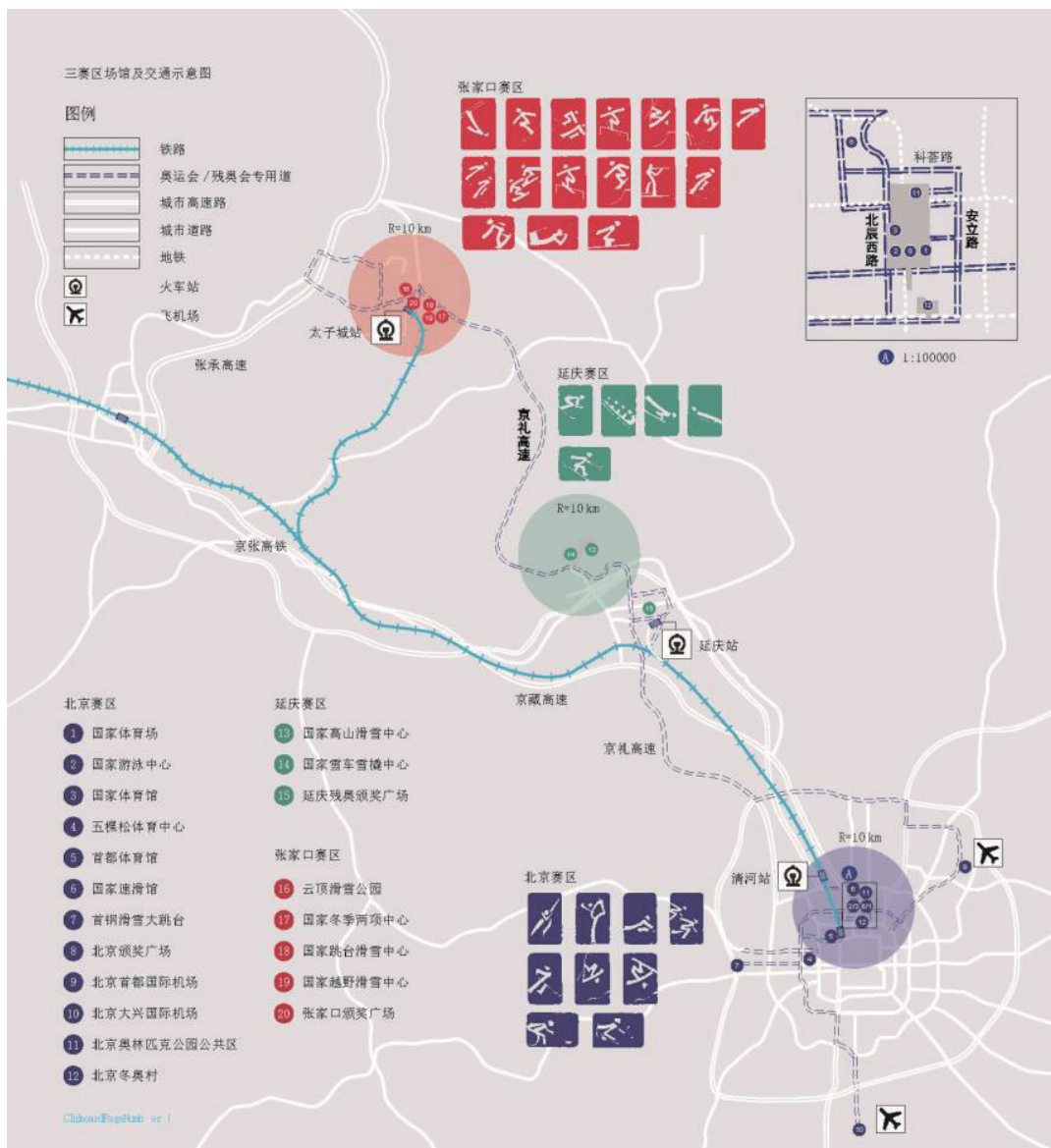
北京2022年冬残奥会竞赛日程 2.3版

项目 / 大项	开幕式 2022年 星期三	第一天 2022年 星期四	第二天 2022年 星期五	第三天 2022年 星期六	第四天 2022年 星期日	第五天 2022年 星期一	第六天 2022年 星期二	第七天 2022年 星期三	第八天 2022年 星期四	第九天 2022年 星期五	第十天 2022年 星期六	第十一天 2022年 星期日	奖牌
国家体育场	开幕仪式	开幕式										闭幕式	
国家体育馆	残奥冰球	预赛 09:30-11:30 11:30-13:30 14:30-16:30 16:30-18:30	预赛 09:30-11:30 11:30-13:30 14:30-16:30 16:30-18:30	预赛 09:30-11:30 11:30-13:30 14:30-16:30 16:30-18:30	预赛 09:30-11:30 11:30-13:30 14:30-16:30 16:30-18:30	预赛 09:30-11:30 11:30-13:30 14:30-16:30 16:30-18:30	预赛 1 16:30-18:30 预赛 2 18:30-20:30	半决赛 1 12:00-14:00 半决赛 2 15:30-17:30 半决赛 3 18:00-20:00	决赛 18:00-20:00	决赛 12:00-14:00			1
国家游泳中心	轮椅冰壶	资格赛 14:30-17:30 18:30-21:30	资格赛 09:30-12:30 14:30-17:30 18:30-21:30	资格赛 09:30-12:30 14:30-17:30 18:30-21:30	资格赛 09:30-12:30 14:30-17:30 18:30-21:30	资格赛 09:30-12:30 14:30-17:30 18:30-21:30	资格赛 09:30-12:30 14:30-17:30 18:30-21:30	半决赛 1 14:30-17:30 半决赛 2 18:30-21:30	半决赛 14:30-17:30			1	
国家高山滑雪中心	残奥高山滑雪	资格赛 男子/女子 视觉障碍 11:30-13:30	资格赛 男子/女子 视觉障碍 14:30-16:30		决赛 男子/女子 视觉障碍 14:30-16:30		资格赛 男子/女子 视觉障碍 11:30-13:30	资格赛 男子/女子 视觉障碍 14:30-16:30	资格赛 男子/女子 视觉障碍 11:30-13:30	资格赛 男子/女子 视觉障碍 14:30-16:30	资格赛 男子/女子 视觉障碍 11:30-13:30	资格赛 男子/女子 视觉障碍 14:30-16:30	10
国家冬季两项中心	残奥越野滑雪		男子/女子 视觉障碍 11:30-13:30 男子/女子 视觉障碍 14:30-16:30	男子/女子 (非视觉障碍) 视觉障碍 11:30-13:30 男子/女子 (非视觉障碍) 视觉障碍 14:30-16:30		资格赛 (非视觉障碍) 男子/女子 视觉障碍 11:30-13:30		男子/女子 (非视觉障碍) 视觉障碍 11:30-13:30 男子/女子 (非视觉障碍) 视觉障碍 14:30-16:30	男子/女子 (非视觉障碍) 视觉障碍 11:30-13:30 男子/女子 (非视觉障碍) 视觉障碍 14:30-16:30	男子/女子 (非视觉障碍) 视觉障碍 11:30-13:30 男子/女子 (非视觉障碍) 视觉障碍 14:30-16:30	男子/女子 (非视觉障碍) 视觉障碍 11:30-13:30 男子/女子 (非视觉障碍) 视觉障碍 14:30-16:30	男子/女子 (非视觉障碍) 视觉障碍 11:30-13:30 男子/女子 (非视觉障碍) 视觉障碍 14:30-16:30	10
	残奥冬季两项	资格赛 男子/女子 视觉障碍 11:30-13:30 资格赛 男子/女子 视觉障碍 14:30-16:30			资格赛 男子/女子 视觉障碍 11:30-13:30 资格赛 男子/女子 视觉障碍 14:30-16:30			男子/女子 (非视觉障碍) 视觉障碍 11:30-13:30 男子/女子 (非视觉障碍) 视觉障碍 14:30-16:30					10
云顶滑雪公园	残奥单板滑雪		资格赛 男子/女子 视觉障碍 11:30-13:30	资格赛 男子/女子 视觉障碍 11:30-13:30				资格赛 男子/女子 视觉障碍 11:30-13:30	资格赛 男子/女子 视觉障碍 11:30-13:30				0

注:竞赛日程仍可能更新

（二）场馆分布图


北京 2022 年冬奥会，即第 24 届冬季奥林匹克运动会，于 2022 年 2 月 4 日至 2022 年 2 月 20 日举办；北京 2022 年冬残奥会，即第 13 届冬季残疾人奥林匹克运动会，于 2022 年 3 月 4 日至 2022 年 3 月 13 日举办，均设置北京赛区、延庆赛区、张家口赛区三大赛区，赛区场馆分布如下图。本出行指南主要服务于北京赛区。



（三）无障碍设施及服务

1. 无障碍设施简介

（1）道路无障碍设施



■ 行进盲道

表面呈条状，指引视障者通过脚步感和盲杖的触感直接向前方继续行走的盲道。



■ 提示盲道

设置于行进盲道的起点、终点、转弯处及其他有需要处，具有提醒注意的作用。



■ 缘石坡道

位于道路交叉口或人行横道两端，方便乘轮椅者进入人行道行驶的一种坡道，避免了人行道路缘石给乘轮椅者带来的通行障碍。



■ 轮椅坡道

在坡度和宽度上以及地面、扶手、高度等方面符合乘轮椅者通行的坡道。

(2) 建筑物无障碍设施



平坡出入口

供乘轮椅者进出建筑物的出入口。




轮椅坡道

设置轮椅坡道，供乘轮椅者进出建筑物的出入口。



无障碍电梯

适合乘轮椅者、视障者或担架床进入和使用的电梯。



无障碍扶手

帮助残障人士、老年人行走使用的扶手。



无障碍卫生间

供残障人士、老年人及妇幼使用的无障碍设施齐全的卫生间。



轮椅席位

方便轮椅乘客轮椅停靠。

(3) 车站、机场无障碍设施



无障碍停车位

供特殊需要人群停靠车辆的专用车位。



无障碍电梯

适合乘轮椅者、视障者或担架床进入和使用的电梯。



无障碍服务台

窗口高度符合乘轮椅者办理业务和咨询的柜台。



低位行李托运台

窗口高度符合乘轮椅者。



低位安检台

安检高度方便乘轮椅者进行搭乘的安检。



专用候车室

老幼病残孕乘客专用候车室，提供爱心服务。

(4) 地面公交无障碍设施



平坡出入口

公交站台与城市道路衔接处设置平坡出入口。



站台盲道

公交站台都配备盲道，方便视觉障碍者搭乘公交。




衔接盲道

设置在公交站台与城市道路的衔接处。



无障碍公交车

可提供无障碍登乘服务的公交车和公交线路。



无障碍踏板

无障碍公交车上供轮椅搭乘的踏板。



专用席位

无障碍公交车上供轮椅搭乘的专用席位。

(5) 轨道交通无障碍设施



地铁出入口无障碍通道

可供乘轮椅者进出地铁口。



无障碍直梯

可供乘轮椅者进出地铁口。



爬楼车

为乘轮椅者或重物行动不便者使用的爬楼车。



无障碍闸机

可供乘轮椅者通行使用的闸机。



无障碍登程口

供乘轮椅者和视觉障碍者登乘地铁。



轮椅席位

可供乘轮椅者使用的专用地铁席位。

2. 无障碍服务简介

(1) 无障碍出租汽车预约服务



网络预约：“首汽约车”APP 客户端。

电话预约：10105678，选择“9”预约无障碍车。

(2) 机场无障碍预约服务

首都机场

电话预约：010-96158

微信预约：首都机场官方微信小程序

网络预约：首都机场 APP 或者电脑端官网预约

大兴机场

大兴机场服务电话：010-96158

停车楼服务电话：010-81688331

(3) 火车站预约服务

火车站无障碍服务预约电话如下表：

火车站名称	无障碍服务预约电话
北京西站	010-51824233 还可通过北京西站微信公众号、微博进行预约
北京南站	010-12306 还可通过北京南站微信公众号进行预约
北京站	010-51835781
北京北站	010-12306
朝阳站	010-12306
清河站	010-12306 010-51829222
昌平站	010-12306 010-51829872
八达岭长城站	010-12306
延庆站	010-12306



(4) 长途客运站预约服务

长途客运站无障碍服务预约电话如下表：

序号	长途客运站名称	无障碍服务预约电话
1	东直门交通枢纽	预约服务电话：4001511200； 值班电话：18001077682
2	四惠交通枢纽	预约服务电话：4001511200； 值班电话：18001077658
3	八王坟长途客运站	010-87718844-11/16/17
4	宋家庄交通枢纽	预约服务电话：4001511200； 值班电话：18001077683
5	赵公口长途客运站	010-67229491
6	篱笆房交通枢纽	预约服务电话：4001511200； 值班电话：18911811563
7	六里桥长途客运站	010-83831780
8	西苑交通枢纽	预约服务电话：4001511200； 值班电话：18001077689
9	清河交通枢纽	预约服务电话：4001511200； 值班电话：18911637678
10	天通苑北交通枢纽	预约服务电话：4001511200； 值班电话：18001077695



(5) 高速公路服务区预约服务

高速公路服务区无障碍服务预约电话如下表：

序号	服务区名称	无障碍服务预约电话
1	G1 京哈高速 -- 田家府服务区	010-61530709
2	G95 首环高速 -- 西集停车区	暂无
3	S15 京津高速 -- 永乐停车区	010-61530709
4	G2 京沪高速 -- 马驹桥服务区	010-60504938
5	S3501 大兴机场高速 -- 礼贤服务区	010-57045110
6	G4 京港澳高速 -- 窦店服务区	010-80319282
7	G5 京昆高速 -- 韩村河服务区	010-81307610
8	S3801 京礼高速 -- 上店服务区	13661187503
9	S3801 京礼高速 -- 阪泉服务区	奥运期间，阪泉服务区由冬奥组委统一安排使用，暂不对个人开放
10	G6 京藏高速 -- 百葛服务区	010-60775600
11	S11 京承高速 -- 土沟停车区	010-69757681
12	S11 京承高速 -- 密云服务区	010-60699358
13	S11 京承高速 -- 太师屯服务区	010-69039025
14	S32 京平高速 -- 北务服务区	010-61435066



二、无障碍出行攻略

(一) 抵离京无障碍出行

抵离京主要包括飞机、火车、道路客运几种方式：

2 个机场：包括首都国际机场、大兴国际机场

9 个火车站：北京西站、北京南站、北京站、北京北站、朝阳站、清河站、昌平站、八达岭长城站、延庆站

10 个长途客运站：东直门交通枢纽、四惠交通枢纽、八王坟长途客运站、宋家庄交通枢纽、赵公口长途客运站、篱笆房交通枢纽、六里桥长途客运站、西苑交通枢纽、清河交通枢纽、天通苑北交通枢纽

14 个高速公路服务区：G1 京哈高速 -- 田家府服务区、G95 首环高速 -- 西集停车区、S15 京津高速 -- 永乐停车区、G2 京沪高速 -- 马驹桥服务区、S3501 大兴机场高速 -- 礼贤服务区、G4 京港澳高速 -- 窦店服务区、G5 京昆高速 -- 韩村河服务区、S3801 京礼高速 -- 上店服务区、S3801 京礼高速 -- 阪泉服务区、G6 京藏高速 -- 百葛服务区、S11 京承高速 -- 土沟停车区、S11 京承高速 -- 密云服务区、S11 京承高速 -- 太师屯服务区、S32 京平高速 -- 北务服务区



1. 机场无障碍设施及服务

(1) 北京首都国际机场

北京首都国际机场，位于中国北京市东北郊，距北京市中心 25 千米，为 4F 级国际机场，是中国三大门户复合枢纽之一、环渤海地区国际航空货运枢纽群成员、世界超大型机场，拥有 T1、T2、T3 三座航站楼。首都机场配备了完善的无障碍交通服务设施，为旅客提供多渠道无障碍服务预约方式。



无障碍服务电话预约：提前 24 小时拨打 010-96158 服务热线。

无障碍车位预约：T3：64535873，T2：64595535。

道边停车预约：010-64535811，出发层车道边特殊旅客的预约服务（仅限 T3）。



官方微信预约：北京首都机场官方微信小程序 /APP 或者电脑端官网预约。



导乘导航系统：航站楼内也设有导乘导航系统，旅客也可通过导乘导航系统进行爱心服务查询及预约。



首都机场线

运营时间	发车间隔：发车间隔全天均为 10 分钟一班		
	T2	T3	东直门
	06:35-23:10	06:20-22:50	06:00-22:30
票价信息	单程：25 元 / 人		
乘坐位置	2 号航站楼	3 号航站楼	
	地下二层	3 号停车楼二层	
换乘站提示	三元桥站	东直门站	
	三元桥站可换乘 10 号线	东直门站可换乘 2 号线和 13 号线	
温馨提示	地铁机场线共设 4 站，东直门、三元桥、3 号航站楼、2 号航站楼		



出租车

机场出租车调度管理电话	T2: 010-64596539
	T3: 010-64558892
无障碍出租预约电话	10105678



(2) 北京大兴国际机场


北京大兴国际机场，位于中国北京市南郊，距北京市中心 46 千米，为 4F 级国际机场、世界级航空枢纽、国家发展新动力源。大兴机场配备了完善的无障碍交通服务设施，可根据旅客个性化需求提供预约全流程爱心陪伴或“爱心手环”自助出行帮扶服务。同时大兴机场设有“爱心柜台”、“特殊旅客服务柜台”和“爱心通道”。航站楼内也设有多处自助轮椅收纳柜，方便特殊旅客自取使用。



北京大兴国际机场停车楼提供无障碍车位和轮椅的线上、线下预约服务。

大兴机场服务电话：010-96158

停车楼无障碍停车预约服务电话：010-81688331



大兴机场线首末车时间

车站名称	往草桥方向		往大兴机场方向	
	首车时间	末车时间	首车时间	末车时间
草桥	——	——	6:00	22:30
大兴新城	6:12	23:12	6:07	22:37
大兴机场	6:00	23:00	——	——

注：大兴机场的运行时间为 6:00-23:00。高峰时段 11:00-19:00 运行间隔 8 分钟，其余时间运行间隔 9 分 20 秒

大兴机场线票价信息

	草桥站	大兴新城站	大兴机场站
草桥站	10 元	10 元	35 元
大兴新城站	10 元	10 元	25 元
大兴机场站	35 元	25 元	10 元



2. 火车站无障碍设施及服务

(1) 北京西站

北京西站各类无障碍服务设施齐全，为旅客提供多渠道无障碍服务预约方式，可享受一站式服务。

预约电话：010-51824233

官方预约：北京西站官方微博、北京西站公众号或者 12306 进行预约。

轨道交通	无障碍出口	招援电话
地铁 7 号线、9 号线 北京西站	南出口出，具有无障碍电梯	66691001 / 60830511

附近 公交站点	无障碍公交线路
北京西站	21 路，374 路
北京西站 南广场	42 路，53 路，109 路，122 路，309 路，349 路，夜 22 路，专 138 路

(2) 北京南站

北京南站各类无障碍设施齐全，旅客可通过润秋爱心服务区、站内服务台、12306 电话、12306APP、北京南站公众号、爱心服务热线等多种途径预约，可提供免费轮椅、接送站服务。

轨道交通	无障碍出口	招援电话
地铁 4 号线、14 号线 北京南站	站厅至 4 号线站台、14 号线 站台有无障碍电梯	63510482 / 61078401

附近 公交站点	无障碍公交线路
北京南站	20 路，102 路，106 路，133 路，458 路（部分）
北京南站 南广场	343 路，414 路（部分），529 路，652 路，665 路



(3) 北京站

北京站各类无障碍服务设施齐全，车站为旅客提供多渠道无障碍服务预约方式，提供轮椅帮扶及引导重点旅客乘车。

预约服务电话：010-12306，010-51835781

官网预约：通过 12306APP 或者 12306 官网预约

轨道交通	无障碍出口	招援电话
地铁 2 号线北京站	A 出口出，具有升降平台	62297151

附近 公交站点	无障碍公交线路
北京站东	20 路，39 路，122 路，126 路（部分），140 路，403 路，622 路，637 路，638 路，639 路，668 路（部分），夜 17 路，夜 19 路，夜 21 路，夜 29 路，专 2 路
北京站西	103 路，104 路，夜 17 路，夜 19 路，夜 21 路，专 2 路
北京站前街	24 路，63 路，126 路（部分），140 路，夜 29 路

(4) 北京北站

北京北站各类无障碍服务设施齐全，可为旅客提供多渠道无障碍服务预约方式。

预约电话：010-12306

轨道交通	无障碍出口	招援电话
地铁 2 号线西直门站	C 出口出，具有有无障碍坡道和升降平台	62293151
地铁 4 号线西直门站	东站台至东站厅和西站台至西站厅均有升降平台	68312051
地铁 13 号线西直门站	E 出口出，具有无障碍直梯	82223111

附近 公交站点	无障碍公交线路
北京北站	145 路（部分），375 路，438 路，632 路



(5) 朝阳站

北京朝阳站各类无障碍服务设施齐全，可为旅客提供多渠道无障碍服务预约方式。

预约电话：010-12306

附近 公交站点	无障碍公交线路
北京朝阳站	413 路，911 路（部分），夜 13 路

(6) 清河站

清河站可为旅客提供多渠道无障碍服务预约方式：

预约电话：010-12306 或 010-51829222

轨道交通	无障碍出口	招援电话
地铁 13 号线清河站	站厅层中南侧和中北侧有无障碍直梯	82225261
地铁昌平线清河站	站厅台层开往西二旗方向车头有无障碍直梯	同上

附近 公交站点	无障碍公交线路
清河火车站西广场	521 路

(7) 昌平站

昌平站可为旅客提供多渠道无障碍服务预约方式，车站为行动不便旅客提供轮椅、担架借用服务。

预约电话：010-12306 或 010-51829872

附近 公交站点	无障碍公交线路
下念头村	590 路

(8) 八达岭长城站

八达岭长城站可为旅客提供预约服务，为行动不便旅客提供轮椅、担架借用服务。

预约电话：010-12306

(9) 延庆站

延庆站可为旅客提供预约服务，为行动不便旅客提供轮椅、担架借用服务。

预约电话：010-12306



3. 长途客运站和枢纽无障碍设施及服务

目前共涉及 10 个长途枢纽客运站，分布如下图所示：



(1) 东直门交通枢纽

东直门交通枢纽地处北京市东城区东直门立交桥东北角，整体分为三层：地面为公交枢纽，地下一层为地铁换乘区，地下二层为停车场。24 小时无障碍预约服务电话：4001511200；值班电话：18001077682。

轨道交通	无障碍出口	招援电话
地铁 2 号线东直门站	A 出口出，具有无障碍坡道和升降平台	62297191
地铁 13 号线东直门站	G 出口出，具有无障碍坡道和升降平台	64774171
地铁首都机场线东直门站	站内有无障碍电梯、无障碍坡道和升降平台	64533701

附近 公交站点	无障碍公交线路
东直门枢纽站	3 路，106 路，107 路，132 路，401 路，404 路（部分），416 路，418 路
东直门	24 路，117 路（部分），123 路，135 路，413 路，935 路（部分），935 路快车（部分），夜 6 路，夜 32 路

(2) 四惠交通枢纽

四惠交通枢纽坐落于北京市朝阳区四惠立交桥东南角，集轨道交通、长途客运、公交客运、出租车、小汽车、自行车、步行等 7 种交通方式于一体。24 小时无障碍预约服务电话：4001511200，值班电话：18001077685。

轨道交通	无障碍出口	招援电话
地铁 1 号线四惠站	A 出口（东南口）出，具有招援设备	65508141

附近 公交站点	无障碍公交线路
四惠站	363 路，666 路
四惠枢纽站	1 路，58 路，363 路，397 路，405 路，455 路，468 路，475 路，496 路，506 路（部分），517 路，553 路，605 路，657 路（部分），666 路，671 路，865 路（部分）



(3) 八王坟长途客运站

八王坟长途客运站无障碍服务设施完善，无障碍服务预约电话 010-87718844-11/16/17。

附近 公交站点	无障碍公交线路
光辉桥南	30 路, 31 路, 486 路, 605 路

(4) 宋家庄交通枢纽

宋家庄交通枢纽集公交、地铁、出租车、小汽车、自行车、步行等 6 种交通方式于一体。站内运营公交线路 8 条，其中 7 条始发线路及 1 条夜班线路。24 小时无障碍预约服务电话 4001511200；值班电话：18001077683。

轨道交通	无障碍出口	招援电话
地铁 5 号线、10 号线、亦庄线宋家庄站	G 出口出，具有无障碍坡道和无障碍直梯；站厅中部有无障碍直梯	84455621、88648411、80874111

附近 公交站点	无障碍公交线路
宋家庄枢纽站	84 路 (部分), 141 路 (部分), 524 路, 555 路, 576 路 (部分)
地铁宋家庄站	39 路, 511 路 (部分), 526 路, 专 62 路

(5) 赵公口长途客运站

赵公口站位于丰台区南三环中路 34 号，是北京市一级站客运站。无障碍预约服务电话服务对象仅限视力残疾和肢残且坐轮椅行动不便人士。预约服务热线：010-67229491。

附近 公交站点	无障碍公交线路
赵公口桥西	2 路，50 路（部分），93 路，120 路，夜 30 路内，夜 30 路外
赵公口桥南	7 路（部分），17 路，43 路，120 路，141 路（部分）

(6) 篱笆房交通枢纽

篱笆房交通枢纽位于房山线篱笆房地铁站西侧，地处规划二路、规划一路、长于路之间。24 小时无障碍预约服务电话：4001511200；值班电话：18911811563。

轨道交通	无障碍出口	招援电话
地铁房山线篱笆房站	A 出口或 B 出口出，具有无障碍电梯和无障碍坡道	81362711

附近 公交站点	无障碍公交线路
篱笆房客运站	912 路（部分）、F15 路（部分）

(7) 六里桥长途客运站

六里桥客运枢纽位于京港澳高速公路北京起点、西三环六里桥西南侧，是以外埠公路长途客运与市区公交、地铁接驳换乘为主的综合客运一级枢纽站。乘客可通过六里桥客运枢纽微信公众号查询，无障碍服务电话 83831780。

轨道交通	无障碍出口	招援电话
地铁 9 号线、地铁 10 号线六里桥站	C 出口出，具有无障碍直梯和轮椅坡道	60830711、88649511

附近 公交站点	无障碍公交线路
六里桥 长途站	603 路（部分）
六里桥西	133 路，477 路，554 路（部分），941 路（部分）

(8) 西苑交通枢纽

西苑交通枢纽站无障碍通行设施设备运行安全稳定，设施完好、有效，与枢纽各相关单位建立无障碍设施协调联动，为有需要乘客提供优质的换乘服务。24 小时无障碍预约服务电话 4001511200；值班电话：18001077689。

轨道交通	无障碍出口	招援电话
地铁 4 号线、16 号线西苑站	A 出口出，具有无障碍坡道和无障碍直梯	62870078、86459001

附近 公交站点	无障碍公交线路
西苑	331 路，332 路，333 路（部分），384 路（部分），432 路（部分），437 路（部分），438 路，476 路（部分），508 路（部分），563 路，579 路，601 路，636 路，644 路（部分），671 路，688 路，夜 8 路
西苑枢纽站	303 路，346 路，476 路（部分），636 路，671 路



(9) 清河交通枢纽

清河交通枢纽位于北京市海淀区上地街道境内，是新建京张城际铁路的第二站。清河交通枢纽是2022年冬奥会的配套工程，是一处集铁路、公交、出租汽车、自行车、人行等多种交通方式于一体的综合客运枢纽。24小时无障碍预约服务电话：4001511200；值班电话：18911637678。

轨道交通	无障碍出口	招援电话
地铁13号线清河站	站厅层中南侧和中北侧有无障碍直梯	82225261
地铁昌平线清河站	站厅台层开往西二旗方向车头有无障碍直梯	同上

附近 公交站点	无障碍公交线路
清河火车站西 广场	521路

(10) 天通苑北交通枢纽

天通苑北交通枢纽位于昌平区立汤路辅路，是集地铁、长途、公交、P+R等多种交通方式于一体的大型综合客运交通枢纽。24小时无障碍预约服务电话400-1511200；天通苑北枢纽站值班电话：18001077695。

轨道交通	无障碍出口	招援电话
地铁5号线天通苑北站	B出口出，具有无障碍直梯和坡道	84452021

附近 公交站点	无障碍公交线路
天通苑北枢纽站	441路，520路，533路，643路（部分），933路，专35路，专117路，专137路
地铁天通 苑北站南	428路，430路，441路，520路，905路（部分）



4. 高速服务区无障碍设施及服务

进出北京主要涉及市境内 14 个服务区，其分布情况为：



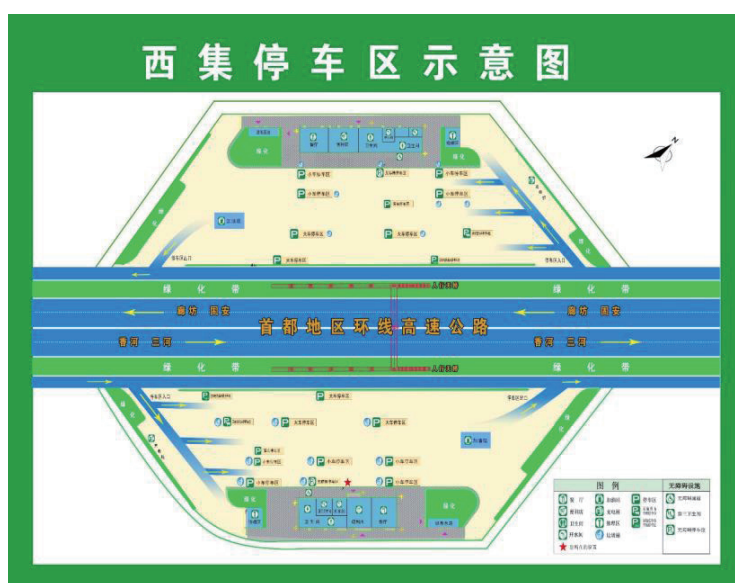
(1) G1 京哈高速 -- 田家府服务区

田家府服务区位于京哈高速 16.25 公里处。田家府服务区内各类无障碍设施 24 小时免费对公众开放，无需提前预约，均可使用。服务区服务电话 010-61530709。



(2) S95 首环高速 - 西集停车区

首环高速西集停车区位于 K187+100 公里处左右。无障碍设施主要包括 2 个第三卫生间、1 个无障碍卫生间、2 个无障碍坡道、2 块无障碍专用停车位标识牌，服务监督公示牌 2 块。



(3) S15 京津高速—永乐停车区

永乐停车区位于京津高速公路 32.8 公里处。永乐停车区内各类无障碍设施 24 小时免费对公众开放，无需提前预约，均可使用。服务区服务电话 010-61530709。



(4) G2 京沪高速—马驹桥服务区

马驹桥服务区位于 G2 京沪高速公路 11.5 公里处。马驹桥服务区内各类无障碍设施 24 小时免费对公众开放，无需提前预约，均可使用。服务区服务电话 010-60504938。



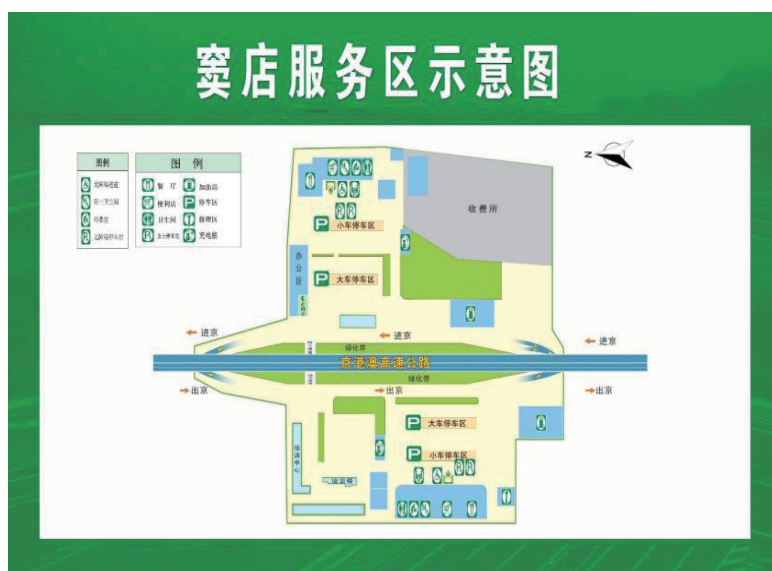
(5) S3501 大兴机场高速 - 礼贤服务区

礼贤服务区停车场面积约为 21000 平方米，共设置车位 523 个（其中：小车位 499 个，大车位 24 个）。该服务区从残疾人专用停车位到综合楼室内，均已设置无障碍通道，全程接驳顺畅。室内各类无障碍设施 24 小时免费开放，无需提前预约，均可使用。服务区服务热线：010-57045110。



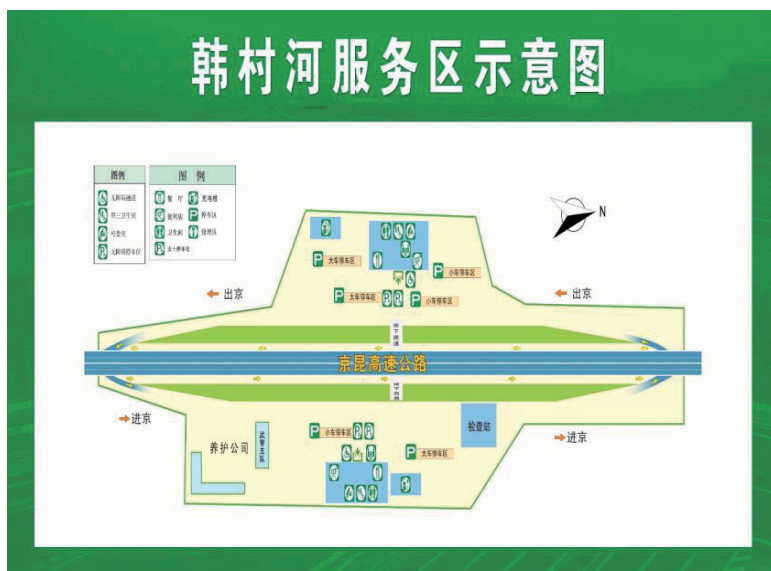
(6) G4 京港澳高速—窦店服务区

窦店服务区位于 G4 京港澳高速公路北京段 38 公里处。窦店服务区室内各类无障碍设施 24 小时免费对公众开放，无需提前预约，均可使用。服务区服务电话 010-80319282。



(7) G5 京昆高速—韩村河服务区

韩村河服务区位于京昆高速公路 37 公里处。韩村河服务区内各类无障碍设施 24 小时免费对公众开放，无需提前预约，均可使用。服务区服务电话 010-81307610。



(8) S3801 京礼高速—上店服务区

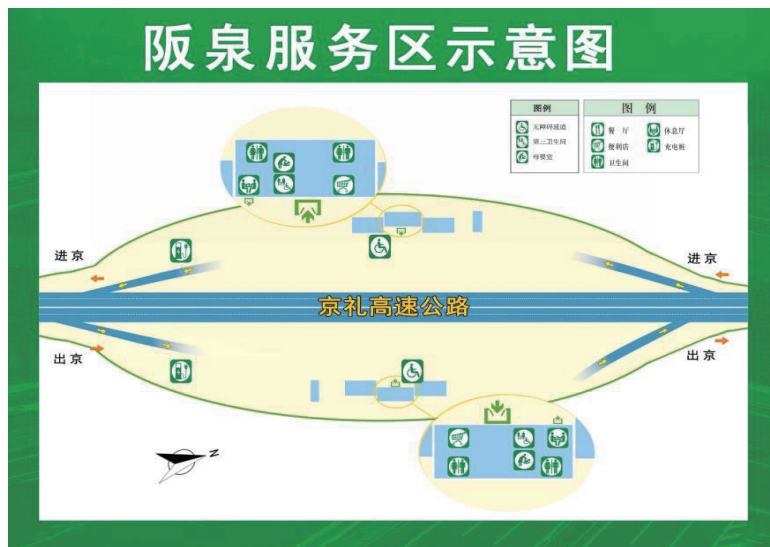
上店服务区位于京礼高速兴延段 K8+400 处，为双侧分离式服务区。上店服务区内各类无障碍设施 24 小时免费对公众开放，无需提前预约，均可使用。服务区服务电话：13661187503。



(9) S3801 京礼高速 — 阪泉服务区

阪泉服务区位于京礼高速公路 53.5 公里处，是 2022 年冬奥会延庆赛场与张家口崇礼赛场的直达高速通道。

奥运期间，阪泉服务区由冬奥组委统一安排使用，暂不对个人开放。



(10) G6 京藏高速—百葛服务区

百葛服务区位于 G6 京藏高速公路 27 公里处。百葛服务区内各类无障碍设施 24 小时免费对公众开放，无需提前预约，均可使用。服务区服务电话 010-60775600。



(11) S11 京承高速—土沟停车区

土沟停车区位于S11京承高速公路17.5公里处。土沟停车区内各类无障碍设施24小时免费对公众开放，无需提前预约，均可使用。停车区服务电话010-69757681。



(12) S11 京承高速—密云服务区

密云服务区位于S11京承高速公路K72+300公里处，小车车位246个，大车车位50个，此服务区为单侧集中式服务区。无障碍服务功能24小时向司乘人员提供服务，无需预约。服务电话：010-60699358。



(13) S11 京承高速—太师屯服务区

太师屯服务区位于S11京承高速公路112.5公里处，紧邻古北水镇、金山岭长城、司马台长城等景区。太师屯服务区内各类无障碍设施24小时免费对公众开放，无需提前预约，均可使用。服务区服务电话010-69039025。



(14) S32 京平高速—北务服务区

北务服务区位于京平高速公路32.5公里处。北务服务区内各类无障碍设施24小时免费对公众开放，无需提前预约，均可使用。服务区服务电话010-61435066。



（二）观赛无障碍出行

1. 竞赛场馆 1/6 国家游泳中心

（1）场馆图

国家游泳中心又名“冰立方”，位于北京奥林匹克公园，是全球首个可进行“水冰转换”的场馆。北京 2022 年冬奥会和冬残奥会期间，国家游泳中心承担冬奥会**冰壶项目**和**冬残奥会轮椅冰壶项目**的比赛。



（2）抵离无障碍地面公交

附近 公交站点	无障碍公交线路
北辰西桥北	81 路、82 路、607 路（部分）、夜 6 路
国家体育馆	81 路、82 路、145 路（部分）、607 路（部分）、夜 6 路、夜 14 路
北辰西桥	386 路、400 路、407 路、645、658 路（部分）

(3) 抵离无障碍轨道交通

地址：北京市朝阳区北辰东路11号

1) 地铁8号线：

奥体中心站：C出口，有无障碍直梯，招援电话：80183201

开往 → 瀛海 首 05:00 末 23:10

开往 → 朱辛庄 首 05:42 末 23:57

奥林匹克公园站：D出口，有坡道和无障碍直梯，招援电话：80183101

开往 → 瀛海 首 04:58 末 23:08

开往 → 朱辛庄 首 05:44 末 23:59



地址：北京市朝阳区天辰东路 11 号

2) 地铁 15 号线:

奥林匹克公园站：F 出口（暂未开通，建议走 8 号线 D 出口）。招援电话：
57356301

开往 → 清华东路西口 首 05:29 末 23:02

开往 → 俸伯 首 05:48 末 23:21



(4) 抵离场馆无障碍路线图



2. 竞赛场馆 2/6 国家体育馆

(1) 场馆图

国家体育馆位于北京奥林匹克公园，具备冰场和夏季项目“两栖”功能，可容纳人数约 15000 人。

北京 2022 年冬奥会和冬残奥会期间，国家体育馆承担冬奥会**冰球（I）项目**和**冬残奥会残奥冰球项目**的比赛。



(2) 抵离无障碍地面公交

地址：北京市朝阳区北辰东路 9 号

站点	无障碍线路
国家体育馆	81 路、82 路、145 路（部分）、607 路（部分）、夜 6 路、夜 14 路
国家会议中心	143 路（部分），145 路（部分），607 路（部分），夜 14 路
北辰西桥北	81 路、82 路、510 路、607 路（部分）、夜 6 路

(3) 抵离无障碍轨道交通

地址：北京市朝阳区北辰东路11号

1) 地铁8号线：

奥体中心站：C出口，有无障碍直梯，招援电话：80183201

开往 → 瀛海 首 05:00 末 23:10

开往 → 朱辛庄 首 05:42 末 23:57

奥林匹克公园站：D出口，有坡道和无障碍直梯，招援电话：80183101

开往 → 瀛海 首 04:58 末 23:08

开往 → 朱辛庄 首 05:44 末 23:59



地址：北京市朝阳区北辰东路 11 号

2) 地铁 15 号线:

奥林匹克公园站：F 出口（暂未开通，建议走 8 号线 D 出口）。招援电话：
57356301

开往 → 清华东路西口 首 05:29 末 23:02

开往 → 俸伯 首 05:48 末 23:21



(4) 抵离场馆无障碍路线图

地址：北京市朝阳区天辰东路9号




3. 竞赛场馆 3/6 五棵松体育中心

(1) 场馆图

五棵松体育中心位于长安街沿线、西四环五棵松桥东北角，是一座既能进行冰球比赛，也能进行篮球比赛的场馆，可实现冰球赛场和篮球赛场在 6 个小时内转场，可容纳人数约为 12000 人。

北京 2022 年冬奥会和冬残奥会期间，五棵松体育中心承担冬奥会**冰球（II）项目**的比赛。



(2) 抵离无障碍地面公交

地址：北京市海淀区复兴路 69 号

附近 公交站点	无障碍公交线路
五棵松桥东	1 路、64 路、76 路、337 路、370 路、436 路、夜 1 路
五棵松桥西	1 路、64 路、76 路、夜 1 路
五棵松桥北	436 路（部分）
沙沟路口西	1 路、76 路、337 路、夜 1 路
沙沟路口东	64 路、89 路
沙沟路口北	89 路、436 路、634 路
玉渊潭南路西口	436 路（部分）

(3) 抵离无障碍轨道交通

地址：北京市海淀区复兴路 69 号

地铁 1 号线：五棵松站 C2 和 D1 口，具有无障碍座椅升降平台等辅助设施，
1 号线五棵松站招援电话：88936111

开往 → 四惠东

首 05:37 末 00:23

开往 → 古城

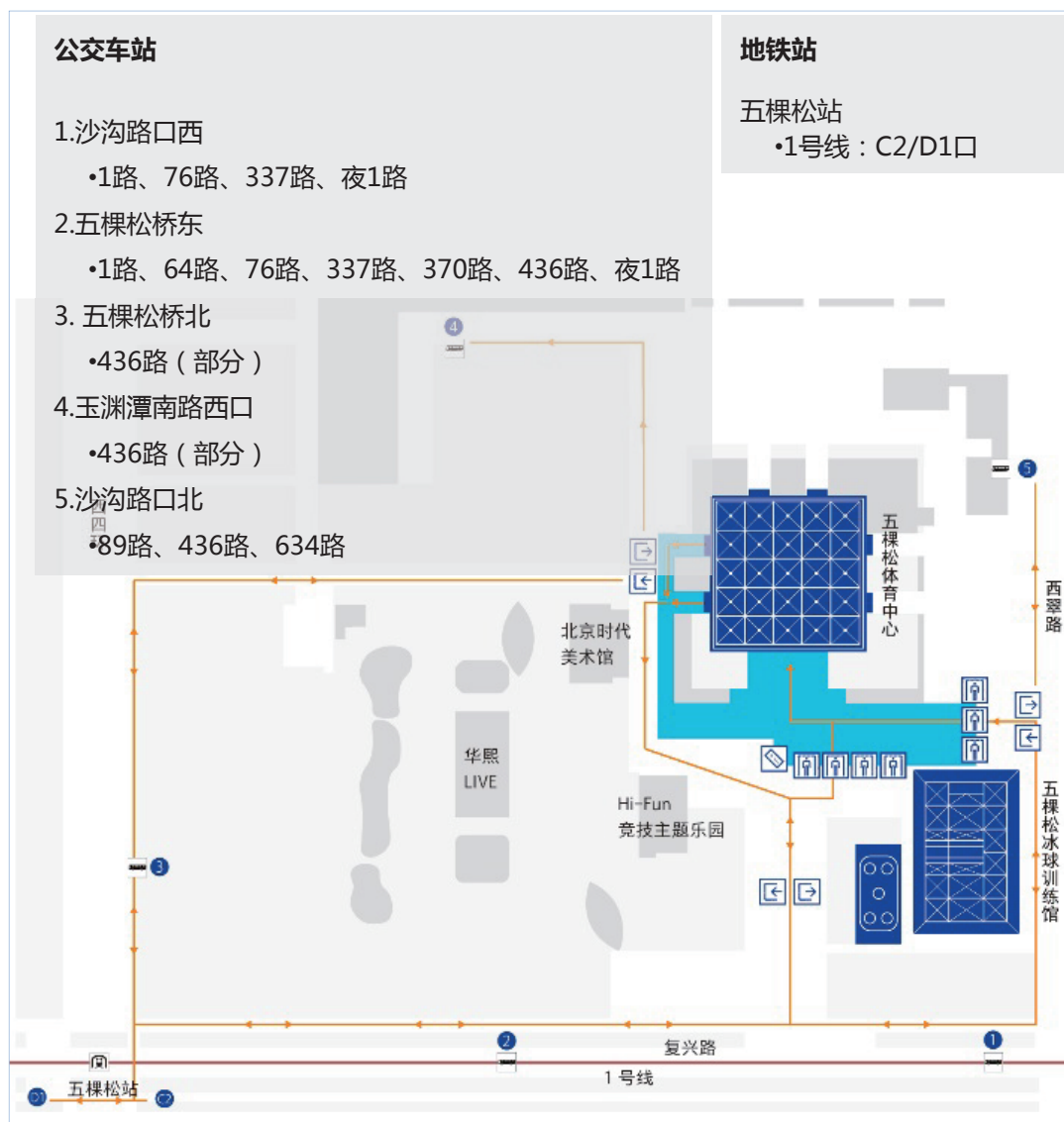
首 04:56 末 23:33



五棵松站C2或D1出口

北京地铁
1号线
Line 1

(4) 抵离场馆无障碍路线图



4. 竞赛场馆 4/6 国家速滑馆

(1) 场馆图

国家速滑馆又名“冰丝带”，位于北京奥林匹克森林公园，是全球首个二氧化碳跨临界直冷制冰的冬奥速度滑冰场馆，12000 平方米全冰面设计，可同时满足滑冰、冰壶、冰球等多项赛事，可容纳人数约为 10000 人。

北京 2022 年冬奥会和冬残奥会期间，国家速滑馆承担速度滑冰项目的比赛。



(2) 抵离无障碍地面公交

地址：北京市朝阳区林萃路

附近 公交站点	无障碍公交线路
京师园北门	81 路、379 路



BEIJING 2022™



(3) 抵离无障碍轨道交通

地址：北京市朝阳区林萃路

地铁 8 号线：

林萃桥站：C1 出口，C1 口具有无障碍坡道和无障碍直梯，招援电话：80182911

开往 → **瀛海**

首 04:52 末 23:52

开往 → **朱辛庄**

首 05:50 末 00:05



(4) 抵离场馆无障碍路线图




5. 竞赛场馆 5/6 首都体育馆

(1) 场馆图

首都体育馆位于北京市海淀区白石桥路，是中国最早兴建的大型室内体育馆。场馆为迎接冬奥进行了相应改造，依托最新声光电技术打造“最美的冰”。

北京 2022 年冬奥会和冬残奥会期间，首都体育馆承担冬奥会**短道速滑**和**花样滑冰项目**的比赛。



(2) 抵离无障碍地面公交

地址：北京市海淀区中关村南大街 56 号

附近 公交站点	无障碍公交线路
白石桥东	27 路、87 路、105 路、107 路、111 路、332 路、334 路、347 路、360 路、360 路快、563 路、632 路、695 路、夜 8 路
白石桥北	92 路（部分）、695 路



(3) 抵离无障碍轨道交通

地址：北京市海淀区中关村南大街 56 号

1) 地铁 4 号线：

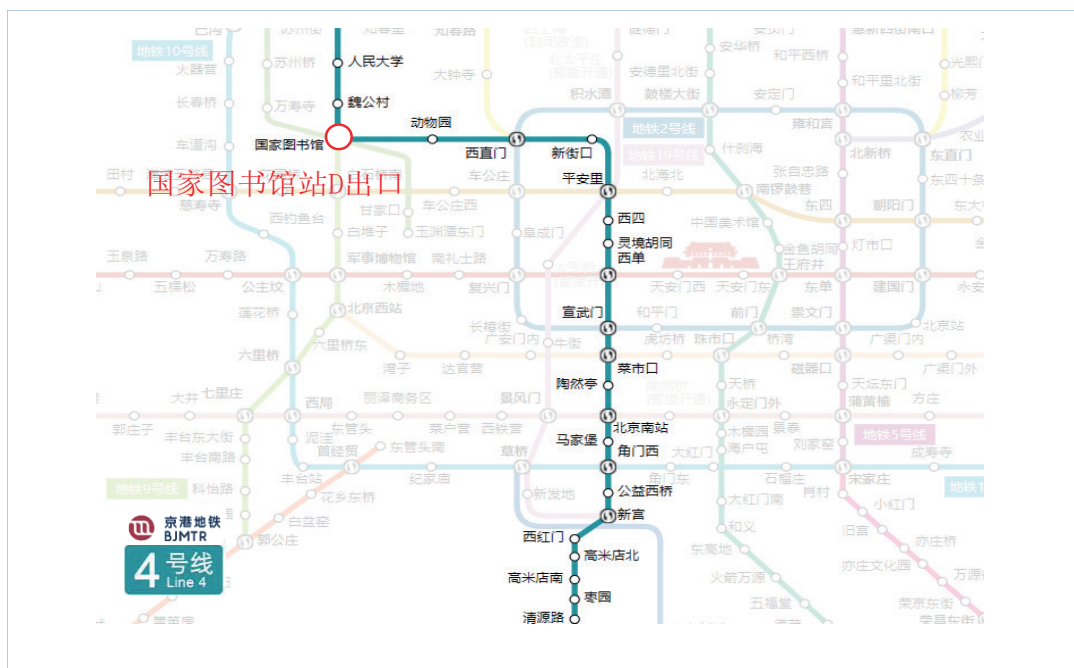
国家图书馆站：**D 出口**，**招援电话：68312690**，D 口具有**无障碍直梯**，直梯外有**无障碍坡道**。

开往 → **安河桥北**

首 05:35 末 23:49

开往 → **公益西桥**

首 05:17 末 23:07



2) 地铁9号线:

国家图书馆站: D 出口, 招援电话: 60830111, D 口具有无障碍直梯, 直梯外有**无障碍坡道**。

开往 → 郭公庄

首 05:39 末 23:18

开往 → 国家图书馆

首 — 末 —



3) 地铁 16 号线:

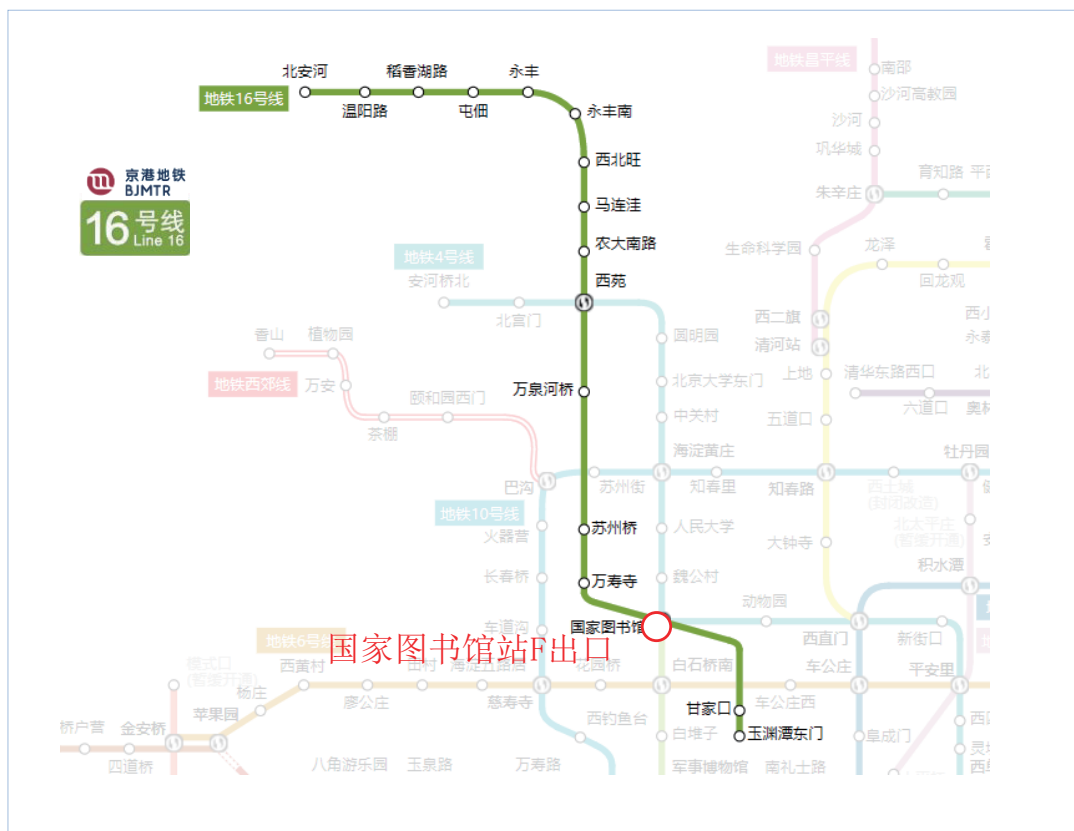
国家图书馆站: F 出口, 招援电话: 86458501, F 口具有无障碍直梯和无障碍坡道。

开往 → 北安河

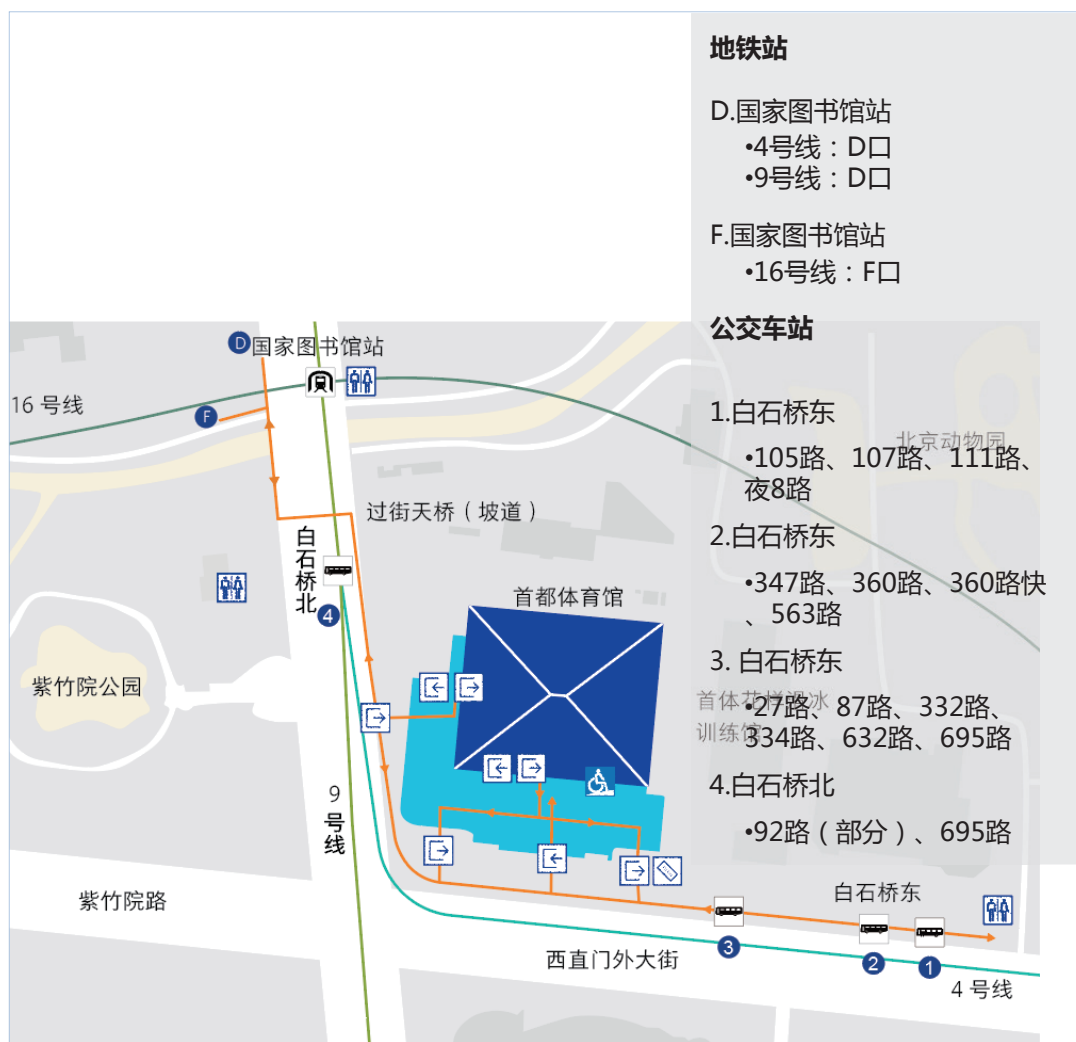
首 05:43 末 22:48

开往 → 玉渊潭东门

首 06:00 末 23:15



(4) 抵离场馆无障碍路线图



6. 竞赛场馆 6/6 首钢滑雪大跳台

(1) 场馆图

首钢滑雪大跳台位于北京市石景山区秀池西街（首钢工业遗址公园），其设计融入了敦煌壁画中“飞天”元素，将成为世界首例永久性保留和使用的滑雪大跳台场馆，可容纳人数约为 6900 人。

北京 2022 年冬奥会和冬残奥会期间，首钢滑雪大跳台承担冬奥会**单板滑雪**和**自由式滑雪大跳台项目**的比赛。



(2) 抵离无障碍轨道交通

地址：北京市石景山区秀池西街（首钢工业遗址公园）

地铁 11 号线：

新首钢站：A 出口，招援电话：86434511，A 口具有无障碍直梯和无障碍坡道。

开往 → 金安桥

首 05:58 末 21:56

开往 → 新首钢

首 —— 末 ——



(3) 抵离无障碍线路图



7. 非竞赛场馆

(1) 国家体育场


国家体育场(鸟巢)位于北京奥林匹克公园中心区南部,北京城市中轴线北端。建筑面积 25.8 万平方米,占地面积 20.4 万平方米。国家体育场(鸟巢)是全球首个冬夏两届奥运圣火点燃之地。

北京 2022 年冬奥会和冬残奥会期间,国家体育场(鸟巢)举办北京冬奥会和冬残奥会的开、闭幕式。



(2) 北京颁奖广场

北京颁奖广场位于北京奥林匹克公园,是为运动员颁奖、举办庆祝活动、文艺演出的广场,观众区域约 7200 平方米。



(3) 北京奥林匹克公园公共区

北京奥林匹克公园公共区位于奥林匹克公园，占地面积 1.14 平方公里，区域内包含国家游泳中心、国家体育馆两个竞赛场馆以及国家体育场、北京颁奖广场和奥林匹克接待中心三个非竞赛场馆，是北京赛区冬奥赛事的核心区域。



附近 公交站点	无障碍公交线路
北辰西桥北	81 路、82 路、607 路（部分）、夜 6 路
北辰西桥	386 路、400 路、407 路、645、658 路（部分）
国家体育场东 （鸟巢）	82 路、419 路、538 路、645 路
北辰东路	82 路、419 路、538 路、夜 34 路（部分）
亚运村	386 路、400 路、407 路、490 路、613 路（部分）、645 路、658 路（部分）
国家会议中心	143 路（部分），145 路（部分），607 路（部分），夜 14 路
国家体育馆	81 路、82 路、145 路（部分）、607 路（部分）、夜 6 路、夜 14 路

轨道交通	无障碍出口	招援电话
地铁 8 号线奥体中心站	C 出口出，有无障碍直梯	80183201
地铁 8 号线、15 号线奥林匹克公园站	D 出口出，有坡道和无障碍直梯	80183101

抵离无障碍线路图：



（三）日常无障碍出行

1. 地面公交线路和站点无障碍设施

目前本市无障碍公交线路已经能够达到竞赛场馆周边的全覆盖，但在全市范围内尚不能全部覆盖。您的日常出行可提前做好策划，本市目前地面公交线路和站点的无障碍设施情况请参考附件 1。

2. 轨道交通线路和站点无障碍设施和服务

目前本市轨道交通各线路均支持无障碍出行，相关无障碍设施和无障碍服务相对完善，且均有招援电话。由于不同轨道站点其出口的无障碍设施分布不同，需要您提前做好线路策划，可参考附件 2 提供的各站点无障碍设施布局情况。

3. 主要道路无障碍设施

本市正在逐年推进相关道路的无障碍设施完善、更新和维护，但目前尚不能全覆盖，您需要提前策划相关出行，本手册提供的部分道路无障碍设施情况请参考附件 3。



三、无障碍出行服务信息及注意事项

(一) 冬残奥会签约饭店无障碍客房

赛区	酒店	附近 公交站点	无障碍公交线路	轨道线路
北京赛区	国家会议中心大酒店	国家会议中心	143路(部分), 145路(部分), 607路(部分), 夜14路	奥林匹克公园站8号线/15号线: D口
	北京北辰洲际酒店	国家体育馆	81路、82路、145路(部分)、607路(部分)、夜6路、夜14路	
		国家会议中心	143路(部分), 145路(部分), 607路(部分), 夜14路	
	凯迪克格兰云天大酒店	国家体育场东(鸟巢)	82路、419路、538路、645路	奥体中心站8号线: C口
	北京五洲大酒店	亚运村	386路、400路、407路、490路、613路(部分)、645路、658路(部分)	
西藏大厦	安慧桥东	379路, 386路, 400路内, 400路外, 408路, 419路, 490路, 613路(部分), 658路(部分), 夜26路(部分)	惠新西街北口5号线: C口	



（二）无障碍出行注意事项

请您提前策划无障碍出行

目前本市的无障碍交通服务设施尚不能无死角全覆盖，部分区域和站点尚无无障碍卫生间，尤其是部分山区、高架桥路段、快速路主辅路换乘等。本手册未列出的公交线路和站点不一定具备无障碍通行条件，请您提前策划出行，本手册提供信息仅供参考。相关咨询可拨打北京交通服务热线 12328，相关建议和有误信息反馈可发送至邮箱：bjjtwzhai@126.com。

请您注意赛时公共交通运行时间的变化

赛时轨道交通、地面公交的运行时间将适当调整，请以官方及相关媒体对外发布的信息为准。

建议您随时关注赛时交通相关政策

赛事期间，可能将采取一些临时交通管理措施，有可能会影响到您的出行，建议您随时关注官方及相关媒体发布的交通管理信息。



1.1市属公交线路无障碍情况

序号	线路名称	首站	末站	平均路长(公里)	营业时间	高峰发车间隔(分钟)	是否为无障碍公交车
1	1	老山公交场站	四惠枢纽站	27.1	老山公交场站(5:00-23:00) 四惠枢纽站(5:00-23:00)	4	是
2	2	双庙	宽街路口南	15.7	双庙(5:00-23:00) 宽街路口南(5:10-23:30)	8	是
3	3	东直门枢纽站	金家村桥东	21.26	东直门枢纽站(5:30-22:00) 金家村桥东(6:00-22:00)	12	是
4	4	大西洋新城南门	青塔西路北站	34.1	大西洋新城南门(5:30-22:00) 青塔西路北站(5:30-22:00)	12	部分
5	5	菜户营桥	北土城公交场站	22	菜户营桥(5:10-22:30) 北土城公交场站(5:00-23:00)	9	是
6	6	龙潭公园	六里桥东	12.48	龙潭公园(5:00-24:00) 六里桥东公交场站(5:00-24:00)	6	是
7	7	五间楼	动物园枢纽站	18.6	五间楼(5:00-23:00) 动物园枢纽站(5:00-23:00)	9	部分
8	8	金蝉西路南口	前门	18	金蝉西路南口(5:00-22:00) 前门(6:00-23:00)	10	是
9	9	金台路口西	金家村桥东	19.5	金台路口西(5:10-23:00) 金家村桥东(5:10-23:40)	6	部分
10	10	航天桥东	南菜园	11.65	航天桥东(5:00-24:00) 南菜园(5:00-24:00)	9	否
11	11	孛罗营	大北窑东	12.5	孛罗营(5:10-22:30) 大北窑东(5:20-23:00)	8	是
12	12	五间楼	五间楼	19.4	五间楼(5:00-23:00)	12	是
13	13	小营公交场站	西城三里河	20.6	小营公交场站(5:00-23:00) 西城三里河(5:00-23:00)	12	是
14	14	角门南站	后库	11.35	角门南站(5:00-24:00) 后库(5:25-24:00)	9	是

15	15	动物园枢纽站	天桥商场	11.85	动物园枢纽站(5:00-23:00) 天桥商场(5:00-23:00)	12	是
16	16	二里庄	动物园枢纽站	13.13	二里庄(5:10-23:00) 动物园枢纽站(5:00-23:00)	10	是
17	17	石榴园东	崇文门东	9.4	石榴园东(5:30-22:30) 崇文门东(6:00-23:00)	9	是
18	18	国际展览中心	惠新东桥西	13.85	国际展览中心(5:00-23:00) 惠新东桥南(5:00-23:00)	15	部分
19	19	翠林小区	动物园枢纽站	11.8	翠林小区(5:00-24:00) 动物园枢纽站(5:00-24:00)	9	是
20	20	北京南站	北京站东	10.8	北京南站(5:00-23:00) 北京站东(5:00-23:00)	15	是
21	21	北京西站	安华桥北	19.88	北京西站(5:00-23:00) 安华桥北(5:00-23:00)	12	是
22	22	牡丹园西	前门	11.95	牡丹园西(5:00-24:00) 前门(5:00-24:00)	5	是
23	23	朝阳半壁店	虎坊路	13.72	朝阳半壁店(5:10-23:30) 虎坊路(5:10-23:30)	8	否
24	24	左家庄	北京站	8.2	左家庄(5:00-23:00) 北京站前街(5:00-23:00)	9	是
25	25	肖村桥北	北京南站	12.2	肖村桥北(5:20-22:10) 北京南站(6:10-23:00)	8	否
26	26	二里庄	天宁寺桥东	22.24	二里庄(5:30-22:00) 天宁寺桥东(5:30-23:00)	9	部分
27	27	定慧寺东	安定门外	13.5	定慧寺东(5:00-23:00) 安定门外(5:00-23:00)	6	是
28	28	东大桥公交场站	弘燕公交场站	11.7	东大桥公交场站(5:00-23:00) 弘燕公交场站(5:10-23:00)	6	是
29	29	弘燕公交场站	北京站东街	14.18	弘燕公交场站(5:30-22:20) 北京站东街(6:05-23:00)	12	是
30	30	四方桥西	甜水园西里	9	四方桥西(5:20-22:30) 甜水园西里(5:50-23:00)	12	是
31	31	金蝉南里	甜水园街北口	15.3	金蝉南里(5:00-22:20) 甜水园街北口(5:40-23:00)	9	是

32	32	公主坟西	月坛南街北站	7.45	公主坟西(5:30-22:35) 月坛南街北站(5:55-23:00)	12	部分
33	33	公主坟西	远大路东口	9.9	公主坟西(5:00-22:30) 远大路东口(5:30-23:00)	8	部分
34	34	孛罗营	虎坊桥路口南	19.15	孛罗营(5:30-22:00) 虎坊桥路口东(5:50-23:00)	9	是
35	35	小郊亭公交场站	天桥	16.5	小郊亭公交场站(5:00-23:00) 天桥(5:10-23:10)	7	是
36	36	华威路南口	天坛南门	10.2	华威路南口(5:00-23:00) 天坛南门(5:00-23:00)	12	是
37	38	六里桥东公交场站	西安门	12.08	六里桥东公交场站(5:00-22:30) 西安门(5:30-23:00)	12	部分
38	39	双庙	北京站东	11.15	双庙(5:00-24:00) 北京站东(5:15-24:00)	7	是
39	40	五路	木樨园桥北	21.1	五路(5:20-23:00) 木樨园(5:30-23:00)	9	是
40	41	金蝉西路南口	东单路口南	14.1	金蝉西路南口(5:10-22:45) 东单路口南(5:35-23:20)	6	是
41	42	广外甘石桥	东四十条桥西	15	广外甘石桥(5:30-23:00) 东四十条桥(5:30-23:00)	12	是
42	43	团结湖	五间楼	16.43	团结湖(5:10-23:00) 五间楼(5:30-23:00)	10	是
43	44内	北官厅	北官厅	23.6	北官厅(5:30-24:00)	10	是
44	44外	广安胡同北口	广安胡同北口	24.47	广安胡同北口(5:30-24:00)	10	否
45	45	三路居公交场站	阜成门内	12.6	三路居公交场站(5:20-22:20) 阜成门内(6:00-23:00)	10	部分
46	46	高楼村	西单商场	10.4	高楼村(5:30-22:00) 西单商场(6:00-23:00)	10	是
47	47	小马厂	花园路北口	15.15	小马厂(5:30-23:00) 花园路北口(5:30-23:00)	10	是

48	48	城南嘉园北	前门	10.9	城南嘉园北(5:30-22:30) 前门(6:00-23:00)	9	否
49	49	樊家村公交场站	真武庙	13	樊家村公交场站(5:20-23:00) 真武庙(6:00-23:40)	10	是
50	50	左安门外	北京西站	17	左安门外(5:30-22:00) 北京西站(5:30-23:00)	8	部分
51	51	嘉园三里	双龙小区	17	嘉园三里(5:00-22:30) 双龙小区(5:30-23:00)	12	是
52	52	靛厂新村	平乐园	24.7	靛厂新村(5:00-23:00) 平乐园(5:00-23:00)	5	否
53	53	四方桥西	北京西站南广场	20.3	四方桥西(5:30-22:00) 北京西站南广场(5:30-23:00)	9	是
54	54	三营门	四惠桥	21	三营门(5:20-22:00) 四惠桥(5:50-22:30)	8	否
55	55	祁家豁子	西安门	8.2	祁家豁子(5:00-24:00) 西安门(5:25-24:00)	10	是
56	56	大观园公交场站	动物园枢纽站	9	大观园公交场站(5:30-22:30) 动物园枢纽站(6:00-23:00)	12	是
57	57	靛厂新村	四惠枢纽站	24.45	靛厂新村(5:00-23:00) 四惠枢纽站(5:30-23:00)	5	否
58	58	四惠枢纽站	神武门	13.1	四惠枢纽站(5:30-22:30) 神武门(6:00-23:10)	7	是
59	59	菜户营桥	前门	8.7	菜户营桥(5:00-23:10) 前门(5:30-23:40)	9	部分
60	60	龙潭公园	黄寺总政大院	11.93	龙潭公园(5:00-23:00) 黄寺总政大院(5:00-23:00)	9	部分
61	61	阜成门内	天香颐北里	15.65	阜成门内(6:00-23:00) 天香颐北里(5:30-22:00)	10	是
62	62	田村半壁店东	马家堡公交场站	26.94	田村半壁店东(5:30-21:30) 马家堡公交场站(5:30-21:30)	8	否
63	63	金蝉南里	惠新东桥西	23.75	金蝉南里(5:30-22:00) 惠新东桥南(6:00-22:00)	10	是
64	64	青塔小区	公主坟西	7.3	青塔小区(5:30-22:30) 公主坟西(6:00-23:00)	5	是

65	65	北京西站	动物园枢纽站	9.03	北京西站(5:00-23:00) 动物园枢纽站(5:00-23:00)	12	是
66	66	城南嘉园北	前门	10.7	城南嘉园北(5:30-23:00) 前门(6:00-23:30)	10	是
67	67	樊家村公交场站	前门西	16.9	樊家村公交场站(5:30-22:20) 前门(6:10-23:00)	7	是
68	68	马官营西	厂桥路口西	15.8	马官营西(5:30-22:15) 厂桥路口南(6:15-23:00)	9	是
69	69	韩庄子北	索家坟	21	韩庄子北(5:15-22:00) 文慧桥南(6:15-23:00)	7	是
70	70	角门南站	西单路口南	9.4	角门南站(5:30-22:30) 西单路口东(6:00-23:00)	12	是
71	71	红寺桥	友谊医院东	10.5	红寺桥(5:20-22:20) 友谊医院东(6:00-23:00)	10	否
72	72	城南嘉园北	大北窑南	18	城南嘉园北(5:30-22:00) 大北窑南(6:30-23:00)	10	是
73	73	地铁海淀五路居站	阜成门	9.85	地铁海淀五路居站(5:30-23:00) 阜成门(6:10-23:00)	12	是
74	74	菜户营西路	颐和园新建宫门	20.42	菜户营西路(5:30-22:30) 颐和园新建宫门(6:00-23:00)	8	部分
75	75	康家沟	和平东桥	18.8	康家沟(5:30-22:00) 和平东桥(6:00-23:00)	6	是
76	76	核桃园东街	张仪村公交场站	19.65	核桃园东街(5:30-23:00) 张仪村公交场站(5:00-22:30)	5	部分
77	77	晓月苑小区	外文印刷厂西门	21	晓月苑小区(5:30-22:00) 外文印刷厂西门(6:30-23:00)	12	是
78	78	鲁谷公交场站	核桃园东街	15.85	鲁谷公交场站(5:30-22:30) 核桃园东街(6:00-23:00)	9	是
79	80	小红庙	新街口豁口	10.8	小红庙(5:30-23:00) 新街口豁口(5:30-23:00)	9	是
80	81	北土城公交场站	永泰小区	11	北土城公交场站(5:30-22:30) 永泰小区(6:00-23:00)	6	是

81	82	国家体育场东	前门	15.95	国家体育场东(5:00-22:00) 前门(6:00-23:00)	12	是
82	83	怡海花园西门	西单路口南	17.7	怡海花园西门(5:00-22:00) 西单路口南(6:00-23:00)	8	是
83	84	宋家庄枢纽站	惠新东桥西	21.95	宋家庄枢纽站(5:30-22:00) 惠新东桥南(5:30-22:00)	7	部分
84	85	五路	南菜园	15.65	五路(5:20-22:30) 南菜园(6:00-23:15)	8	是
85	86	航天桥北	国家体育馆	15.9	航天桥北(5:30-22:30) 国家体育馆(5:30-23:00)	6	否
86	87	定慧寺东	蓟门桥	16.7	定慧寺东(5:30-23:00) 蓟门桥(5:30-23:00)	8	是
87	88	草桥东路北口	大钟寺	20.5	草桥东路北口(5:20-23:00) 大钟寺(5:30-23:00)	8	是
88	89	恩济西街南站	红莲南里	12.15	恩济西街南站(5:30-23:00) 红莲南里(5:30-23:00)	8	是
89	90	造甲村东	天坛西门	17	造甲村东(5:20-21:40) 天坛西门(6:10-22:30)	12	否
90	91	方庄北口	八棵杨中街	7.1	方庄北口(5:30-23:00) 八棵杨中街(6:00-23:30)	8	是
91	92	海淀五路居	北土城公交场站	17.45	海淀五路居(6:00-23:00) 北土城公交场站(5:30-22:00)	9	是
92	93	吕家营	前门	16.4	吕家营(5:30-22:00) 前门(6:30-23:00)	10	是
93	94	公主坟东	塔院小区南门	15.5	公主坟东(5:30-22:00) 塔院小区南门(5:30-23:00)	6	否
94	95	康家沟	惠新西街南口	16.5	康家沟(5:30-22:00) 惠新西街南口(6:20-22:50)	9	部分
95	96	晓月苑公交场站	北京西站	16.3	晓月苑公交场站(5:30-9:30、 15:30-19:30) 北京西站(6:15-10:15、16:15- 20:15)	20	是
96	97	晓月苑公交场站	航天桥西	17.3	晓月苑公交场站(5:20-22:30) 航天桥西(6:10-23:10)	12	否

97	98	四方桥西	东大桥路口东	10.6	四方桥西(5:30-22:30) 东大桥路口东(6:00-23:00)	7	是
98	101	红庙路口东	百万庄西口	13.9	红庙路口东(5:30-23:00) 百万庄西口(5:30-23:00)	12	是
99	102	动物园枢纽站	北京南站	14.55	动物园枢纽站(4:50-23:00) 北京南站(4:50-23:00)	8	是
100	103	动物园枢纽站	北京站西	13.65	动物园枢纽站(4:50-23:00) 北京站西(4:50-23:00)	8	是
101	104	地铁柳芳站	北京站西	12.5	地铁柳芳站(5:00-24:00) 北京站西(5:00-24:00)	7	是
102	105	白石桥东	天桥	12.75	白石桥东(4:45-23:00) 天桥(4:45-23:00)	9	是
103	106	北京南站	东直门枢纽站	13.55	北京南站(4:50-23:00) 东直门枢纽站(4:50-23:00)	9	是
104	107	白石桥东	东直门枢纽站	11.55	白石桥东(5:00-23:00) 东直门枢纽站(5:00-23:00)	8	是
105	108	大屯东	崇文门	12.8	大屯东(5:00-23:00) 崇文门(5:00-23:00)	8	是
106	109	东大桥公交场站	北京西站南广场	16.2	东大桥公交场站(5:00-23:00) 北京西站南广场(5:00-23:00)	7	是
107	110	天桥	地铁柳芳站	15.4	天桥(5:00-23:00) 地铁柳芳站(5:00-23:00)	9	是
108	111	白石桥东	崇文门	12.55	白石桥东(4:50-23:00) 崇文门(5:00-23:00)	7	是
109	112	康家沟	亮果厂	11.7	康家沟(平日5:30-10:00、15:30-20:00, 节假日8:30-16:30) 亮果厂(平日5:30-10:00、15:30-20:00, 节假日8:30-16:30)	8	是
110	113	祁家豁子	大北窑南	15.55	祁家豁子(5:00-23:00) 大北窑南(5:00-23:00)	12	是
111	114	南坞	白云路	12.55	南坞(5:00-23:00) 白云路(5:00-23:00)	7	是

112	115	康家沟	东黄城根北口	12.6	康家沟(5:00-23:00) 东黄城根北口(5:00-23:00)	10	是
113	116	地铁柳芳站	龙潭公园	11.74	地铁柳芳站(5:00-24:00) 龙潭公园(5:00-24:00)	8	是
114	117	红庙路口东	五路居	15.15	红庙路口东(5:30-23:00) 五路居(5:30-23:00)	12	部分
115	118	红庙路口东	紫竹院南门	17.8	红庙路口东(5:00-23:00) 紫竹院南门(5:00-23:00)	10	是
116	119	安定门	地铁芍药居站	8	安定门(5:00-23:00) 地铁芍药居站(5:00-23:00)	10	部分
117	120	左家庄	石榴园东	19.5	左家庄(5:00-24:00) 石榴园东(5:00-24:00)	10	是
118	121	南坞	阜成门内	12.75	南坞(5:30-24:00) 阜成门内(5:30-24:00)	8	部分
119	122	北京站东街	北京西站南广场	21.15	北京站东街(5:00-24:00) 北京西站南广场(5:00-24:00)	8	是
120	123	左家庄桥西	牡丹园西	13.3	左家庄桥西(5:30-23:00) 牡丹园西(5:30-23:00)	7	是
121	124	大屯东	西四丁字街	13.15	大屯东(5:30-23:00) 西四路口东(5:30-23:00)	9	是
122	125	安定门	芍药居	7	安定门(6:00-23:00) 芍药居(5:30-22:30)	12	是
123	126	石各庄	北京站东	18	石各庄(5:00-22:20) 北京站东(5:50-23:10)	10	部分
124	128	肖村桥北	后库	16.5	肖村桥北(5:00-22:00) 后库(5:50-22:50)	8	是
125	129	北京西站	西苑	21.5	北京西站(5:30-22:00) 西苑枢纽站(5:30-23:00)	6	否
126	130	东湖	北官厅	15.4	东湖(5:30-22:00) 北官厅(6:30-23:00)	10	部分
127	132	东直门枢纽站	大西洋新城南门	11.3	东直门枢纽站(5:30-22:00) 大西洋新城南门(5:30-22:00)	10	部分
128	133	晓月苑小区	北京南站	18.35	晓月苑小区(5:00-21:30) 北京南站(6:00-22:30)	5	部分

129	134	马家堡公交场站	公主坟南	15.2	马家堡公交场站(5:00-22:40) 公主坟南(5:45-23:20)	9	否
130	135	康家沟	二里庄	23.25	康家沟(5:30-22:00) 二里庄(5:30-22:00)	7	是
131	137	怡海花园西门	前门	20.2	怡海花园西门(5:30-21:30) 前门(6:30-22:30)	7	否
132	138	唐家村	石佛营西里	14	唐家村(5:30-22:30) 石佛营西里(5:30-22:30)	15	部分
133	139	宋家庄枢纽站	东大桥公交场站	15	宋家庄枢纽站(5:30-22:30) 东大桥公交场站(6:15-23:15)	9	否
134	140	北京站东街	石佛营西里	13	北京站东街(5:10-23:00) 石佛营西里(5:50-23:20)	12	是
135	141	时代庄园北站	宋家庄枢纽站	35.2	时代庄园北站(5:30-22:30) 宋家庄枢纽站(5:30-22:30)	10	部分
136	142	丽泽桥北	炎黄艺术馆	31.2	丽泽桥北(5:30-22:00) 炎黄艺术馆(6:00-22:00)	12	否
137	143	国家体育馆	北京西站	20.2	国家体育馆(5:30-22:00) 北京西站(6:00-23:00)	10	部分
138	144	岳家楼桥	城南嘉园北	16	岳家楼桥(5:30-23:00) 城南嘉园北(5:30-23:00)	9	否
139	145	国家体育馆	北京北站	17.1	国家体育馆(5:30-22:00) 北京北站(6:30-23:00)	15	部分
140	200内	永定门汽车站	永定门汽车站	39.7	永定门汽车站(5:30-22:00)	7	否
141	200外	永定门汽车站	永定门汽车站	35	永定门汽车站(5:30-22:00)	6	否
142	300内	和平东桥	和平东桥	50.1	和平东桥(5:30-22:00)	5	是
143	300快内	草桥	草桥	48.3	草桥(5:30-22:00)	5	部分
144	300快外	大钟寺	大钟寺	50.4	大钟寺(5:30-22:00)	5	否
145	300外	十里河桥北	十里河桥西	48.8	十里河桥北(5:30-22:00)	5	部分

146	301	安定门	天通北苑	19.73	安定门(5:00-23:00) 天通北苑(5:00-23:00)	7	是
147	302	巴沟村	辛庄	25.34	巴沟村(5:30-23:00) 辛庄(5:00-23:00)	5	部分
148	303	西苑枢纽站	西闸	23.6	西苑枢纽站(5:50-23:00) 西闸(5:20-22:00)	9	是
149	304	巴沟村	牡丹园	11.14	巴沟村(5:30-22:30) 牡丹园(6:00-23:00)	20	否
150	305	国防大学	中苑宾馆	21.5	国防大学(5:00-22:00) 中苑宾馆(6:10-23:10)	6	否
151	306	蟹岛度假村东门	地铁草房站	18.29	蟹岛度假村东门(5:20-22:10) 地铁草房站(6:15-23:00)	7	部分
152	307	巴沟村	龙域北街东口	21.6	巴沟村(5:30-22:00) 龙域北街东口(5:30-22:00)	20	是
153	308	白云路	衙门口公交场站	13.23	白云路(6:00-23:00) 衙门口(5:20-22:30)	6	是
154	309	太子峪陵园	北京西站南广场	19.7	太子峪陵园(5:00-22:00) 北京西站南广场(5:30-23:00)	6	是
155	310	晓月苑公交场站	丰台辛庄	12.5	晓月苑公交场站(5:00-22:30) 丰台辛庄(5:30-23:00)	10	是
156	311	来广营西桥东	大运村公交场站	18.3	来广营西桥东(5:30-22:00) 大运村公交场站(6:30-23:00)	15	是
157	312	东小营公交场站	马圈	29	东小营公交场站(5:00-22:00) 马圈(5:10-23:00)	6	否
158	313	晓月苑小区	大王庙	6.5	晓月苑小区(7:00、8:10、9:10、 10:30、11:30、16:40) 大王庙(7:20、8:30、9:30、 10:50、11:50、17:00)		否
159	314	昌平东关	长陵	19.83	昌平东关(5:30-19:00) 长陵(6:00-19:40)	20	部分
160	315	新都东站	大钟寺	18.9	新都东站(5:20-22:00) 大钟寺(5:30-23:00)	7	是
161	316	瞳里公交场站	小稿村南站	18.8	瞳里公交场站(5:00-22:10) 小稿村南站(5:50-23:00)	10	是

162	317	怡乐南街公交场站	绿心公园南门	20.92	怡乐南街公交场站(5:00-22:00) 绿心公园南门(6:00-23:00)	15	否
163	318	田顺庄	香泉环岛	19.4	田顺庄(5:00-21:30) 香泉环岛(5:50-22:20)	10	部分
164	319	南七家	大运村公交场站	23.5	南七家(5:30-22:00) 大运村公交场站(5:30-22:00)	12	部分
165	320	北京西站	地铁西二旗站	25.5	北京西站(5:00-23:00) 地铁西二旗站(5:00-23:00)	5	是
166	321	六里桥东	南宫南站	22.7	六里桥东(5:50-23:00) 南宫南站(5:00-22:00)	5	否
167	322	古城西桥公交场站	四惠枢纽站	21	古城西桥公交场站(4:50-22:50) 四惠枢纽站(5:10-23:00)	4	否
168	323	富丰桥西	知春里	21	富丰桥西(5:20-23:00) 知春里东(5:30-23:00)	9	部分
169	324	开发区交通服务中心	木樨园桥北	22.6	开发区交通服务中心(5:30-21:30) 木樨园(5:30-22:00)	12	否
170	325	衙门口公交场站	高井路口南	13.4	衙门口公交场站(4:50-21:30) 高井路口南(5:30-22:10)	8	否
171	326	朝凤庵村	地铁南邵站	13.3	朝凤庵村(5:30-22:20) 地铁南邵站(5:50-23:00)	10	是
172	327	田顺庄	槐树岭公交场站	15.59	田顺庄(5:00-22:00) 槐树岭公交场站(5:30-22:00)	8	否
173	328	和平东桥	龙泉驾校	26.2	和平东桥(6:00-22:30) 龙泉驾校(5:30-22:00)	6	是
174	329	晓月苑公交场站	李家峪北	18.6	晓月苑公交场站(5:20-21:20) 李家峪北(6:00-22:00)	20	是
175	330	后沙涧	温泉苗圃	10	后沙涧(5:10-22:50) 温泉苗圃(5:40-23:20)	12	否
176	331	新街口豁口	西苑北站	16.5	新街口豁口(5:10-23:00) 西苑北站(5:30-23:00)	7	部分

177	332	地铁北宫门站	前门	22.5	地铁北宫门站(4:50-21:30) 前门(6:00-22:40)	6	是
178	333	安宁庄东路南口	西苑	17.1	安宁庄东路南口(5:00-21:30) 西苑(6:00-22:30)	10	部分
179	334	动物园枢纽站	吴庄公交场站	16.25	动物园枢纽站(5:30-22:30) 吴庄公交场站(5:20-22:10)	10	是
180	335	地铁海淀五路居站	东大街南口	16.34	地铁海淀五路居站(5:30-23:00) 东大街南口(5:10-22:30)	12	是
181	336	大峪	地铁海淀五路居站	23.03	大峪(4:50-22:00) 地铁海淀五路居站(5:30-23:00)	8	部分
182	337	石景山	公主坟西	15.6	石景山(5:10-22:00) 公主坟西(5:40-23:00)	5	是
183	338	丰台体育中心	玉泉路口南	8.68	丰台体育中心(5:30-21:30) 玉泉路口南(6:00-22:00)	10	是
184	339	王佐	北京西站	24	王佐(5:00-22:10) 北京西站(5:50-23:10)	7	是
185	341	德茂桥东	青云店公交场站	16	德茂桥东(5:30-21:30) 青云店公交场站(5:10-20:30)	15	否
186	342	古城西桥公交场站	翠福园小区	13.5	古城西桥公交场站(5:00-23:00) 翠福园小区(5:00-23:00)	9	否
187	343	地铁新宫站	北京南站南广场	13.5	地铁新宫站(4:50-22:00) 北京南站南广场(5:30-22:40)	20	是
188	344	小辛庄	德胜门西	24.5	小辛庄(5:20-22:00) 德胜门西(5:30-23:00)	5	否
189	345快	德胜门西	朝凤庵村	40.91	德胜门西(5:30-22:00) 朝凤庵村(5:30-22:00)	4	部分
190	345	德胜门西	昌平北站	37.87	德胜门西(5:20-22:15) 昌平北站(5:15-22:00)	7	部分
191	346	西苑枢纽站	凤凰岭	28.1	西苑枢纽站(6:00-23:00) 凤凰岭(5:20-21:30)	6	是

192	347	新街口豁口	八大处	18.9	新街口豁口(5:20-22:00) 八大处(5:20-21:30)	5	是
193	348	大鲁店公交场站	大北窑南	19	大鲁店公交场站(5:00-22:30) 大北窑南(5:10-23:00)	8	是
194	349	丰台西站	北京西站南广场	15.1	丰台西站(5:30-22:30) 北京西站南广场(5:30-23:00)	12	是
195	350	东大桥公交场站	组干学院站	21	东大桥公交场站(5:30-22:20) 组干学院站(5:20-22:00)	12	部分
196	351	丰台体育中心	地铁首经贸站	8.5	丰台体育中心(5:00-22:30) 地铁首经贸站(5:30-23:00)	10	是
197	352	旧宫路口北	劲松中街	12.9	旧宫路口北(5:20-22:00) 劲松中街(5:10-23:00)	15	是
198	353	万源路	富丰桥西	18.4	万源路(5:00-21:00) 富丰桥西(5:50-22:00)	15	否
199	354	灵秀山庄东站	鲁谷公交场站	31.18	灵秀山庄东站(5:00-21:30) 鲁谷公交场站(6:00-22:00)	15	否
200	355	育新小区	三义庙	17.2	育新小区(5:00-21:30) 三义庙(6:00-22:40)	12	否
201	356	云岗	大灰厂西站	8.75	云岗(5:45-22:00) 大灰厂西站(5:25-21:40)	15	部分
202	357	昌平东关	高崖口	32.1	昌平东关(5:00-20:10) 高崖口(5:55-21:10)	30	部分
203	358	石府路	黄南苑小区	8.9	石府路(5:00-22:00) 黄南苑小区(5:30-22:30)	15	是
204	359	东直门外	首都机场路北口	21.5	东直门外(5:20-22:00) 首都机场路北口(5:10-22:00)	20	是
205	360快	香泉环岛	动物园枢纽站	19.9	香泉环岛(5:20-21:40) 动物园枢纽站(5:20-22:00)	10	是
206	360	西直门公交场站	香泉环岛	21.3	西直门公交场站(5:30-22:00) 香泉环岛(5:20-22:00)	9	是
207	361	巴沟村	望京科技园	22.7	巴沟村(5:30-23:00) 望京科技园(5:30-22:00)	10	是
208	362	西直门公交场站	地铁西二旗站南	20.8	西直门公交场站(6:00-22:00) 地铁西二旗站南(5:30-22:00)	10	否

209	363	四惠枢纽站	青青家园	13.25	四惠枢纽站(6:00-22:00) 青青家园(5:30-22:30)	12	是
210	364	双桥农场西站	金盏	19.5	双桥农场西站(5:10-22:00) 金盏(5:30-22:00)	15	部分
211	365	永丰公交场站	闵庄南里	28.7	永丰公交场站(5:30-21:00) 闵庄南里(6:00-22:00)	7	部分
212	366快	黄村火车站	木樨园桥北	21.8	黄村火车站(5:30-20:30) 木樨园(6:00-21:00)	9	是
213	366	黄村火车站	宋家庄枢纽站	22.7	黄村火车站(5:10-22:00) 宋家庄枢纽站(5:30-22:30)	12	否
214	367	天鑫家园	软件园广场	12.6	天鑫家园(5:35-22:30) 软件园广场(6:00-23:00)	6	是
215	368内	航天桥西	航天桥西	49.45	航天桥西(5:00-21:30)	11	否
216	368外	城南嘉园北	城南嘉园北	54.5	城南嘉园北(5:00-21:30)	9	否
217	369	黄村火车站	地铁新宫站	16.4	黄村火车站(5:30-21:00) 地铁新宫站(6:20-22:00)	8	否
218	370	圈门	公主坟西	27.15	圈门(门头沟圈门-公主坟西5:00-21:30; 门头沟圈门-苹果园南路东口5:00-22:30) 公主坟西(6:20-22:50)	6	是
219	371	霍营公交场站	龙域北街东口	8.6	霍营公交场站(5:30-22:00) 龙域北街东口(6:00-22:30)	12	是
220	372	怡乐南街公交场站	日新路南口	15.9	怡乐南街公交场站(5:05-22:25) 日新路南口(5:45-23:05)	11	是
221	373	京原路口东	绿谷雅园小区	11.5	京原路口东(5:00-22:20) 绿谷雅园小区(5:40-23:10)	9	是
222	374	北京西站	颐和园新建宫门	16.5	北京西站(5:30-23:00) 颐和园新建宫门(5:30-22:30)	8	是
223	375	北京北站	东北旺中路	18.7	北京北站(5:30-23:00) 东北旺中路(5:30-23:00)	7	是

224	376	昌平东关	南口北站	17.63	昌平东关(5:00-22:00) 南口北站(5:30-22:30)	8	是
225	377	西红门西站	永定门汽车站	17.6	西红门西站(5:30-22:00) 永定门汽车站(6:20-23:00)	15	是
226	378	华威路南口	老君堂北站	12.73	华威路南口(6:00-22:00) 老君堂北站(5:30-21:30)	8	是
227	379	左家庄	育新小区	22.08	左家庄(5:30-22:00) 育新小区(5:30-22:00)	15	是
228	380	慧忠里	德胜门	9.1	慧忠里(5:30-22:40) 德胜门(5:30-22:00)	15	是
229	381	西红门公交场站	永定门汽车站	22.8	西红门公交场站(5:30-22:00) 永定门汽车站(6:00-23:00)	15	是
230	382	双桥农场西站	大北窑东	19	双桥农场西站(5:00-9:00、 16:30-19:30) 大北窑东(5:35-9:35、17:05- 20:05)	7	是
231	383	大峪	杨坨	9.5	大峪(6:00-22:00) 杨坨(5:20-21:30)	9	部分
232	384	西玉河公交场站	中关村一街	23	西玉河公交场站(5:10-20:50) 中关村一街(6:20-22:20)	12	部分
233	386	巴沟村	清河营公交场站	22.1	巴沟村(5:30-22:00) 清河营公交场站(5:30-22:40)	12	部分
234	387	慧忠路东口	北京西站	21.21	慧忠路东口(5:30-23:00) 北京西站(5:30-23:40)	10	是
235	388	瞳里公交场站	大北窑东	26	瞳里公交场站(5:30-21:10) 大北窑东(5:30-22:00)	5	部分
236	389	鲁谷公交场站	八大处	12.65	鲁谷公交场站(5:00-22:30) 八大处(5:30-23:00)	10	部分
237	390	南五里店	西便门	13.85	南五里店(5:30-22:30) 西便门(6:10-23:10)	10	是
238	391	地铁园博园站	公交技校	15.2	地铁园博园站(5:20-22:30) 公交技校(6:00-23:00)	10	否
239	392	西二旗北站	海淀桥东	14.7	西二旗北站(5:10-21:50) 海淀桥东(6:00-22:40)	9	是

240	393	育新小区	西苑	14.5	育新小区(5:30-22:15) 西苑(5:30-23:00)	12	否
241	394	韩家川南站	北京西站	25.5	韩家川南站(5:30-22:30) 北京西站(5:30-22:30)	4	否
242	395	复兴门南	富丰桥西	18.5	复兴门南(5:30-22:00) 富丰桥西(5:30-21:30)	15	部分
243	396	晋元桥西	隆恩寺	12	晋元桥西(5:20-22:00) 隆恩寺(5:30-22:40)	8	是
244	397	大鲁店公交场站	四惠枢纽站	21.67	大鲁店公交场站(5:30-20:50) 四惠枢纽站(6:00-22:00)	10	是
245	398	育新小区	五道口公交场站	12.01	育新小区(5:20-22:10) 五道口公交场站(6:10-23:00)	12	部分
246	399	石景山科技园	石景山科技园	12.4	石景山科技园(5:25-21:55) 石景山科技园(5:30-22:00)	7	是
247	400快内	七里庄	七里庄	68.2	七里庄(5:30-21:00)	9	否
248	400内	德贤路	德贤路	74	德贤路(5:20-21:00)	9	部分
249	400快外	看丹桥	看丹桥	67.55	看丹桥(5:30-21:00)	16	否
250	400外	阜永路口西	阜永路口西	68.75	阜永路口西(5:30-21:00)	12	是
251	401	东直门枢纽站	南十里居	12.75	东直门枢纽站(5:00-23:00) 南十里居(5:00-23:00)	9	是
252	402	祁家坟	北岗子东站	20	祁家坟(5:00-23:00) 北岗子东站(5:00-23:00)	9	是
253	403	环行铁道	北京站东街	16.94	环行铁道(5:05-23:05) 北京站东街(5:00-23:00)	9	是
254	404	来广营西桥东	东直门枢纽站	12.8	来广营西桥东(5:00-23:00) 东直门枢纽站(5:00-23:00)	6	部分
255	405	四惠枢纽站	孙河公交场站	23	四惠枢纽站(5:30-22:30) 孙河公交场站(5:00-22:30)	12	是
256	406	单店	慧忠里	24.95	单店(5:30-22:00) 慧忠里(5:30-22:00)	11	否

257	407	马连店	惠新东桥西	21.3	马连店(5:00-22:30) 惠新东桥西(5:30-23:30)	9	否
258	408	慧忠里	石佛营西里	17.7	慧忠里(5:30-22:00) 石佛营西里(5:30-22:00)	12	是
259	409	来广营西桥东	阜成门内	24.25	来广营西桥东(5:10-23:00) 阜成门内(5:30-23:00)	9	是
260	410	丽园路公交场站	北京西站南广场	23	丽园路公交场站(5:30-22:00) 北京西站南广场(5:30-22:00)	10	否
261	411	小庄	富力又一城	22.64	小庄(5:45-22:00) 富力又一城(5:30-22:00)	12	是
262	413	北京朝阳站	东直门	14	北京朝阳站(5:30-23:10) 东直门(5:30-23:10)	9	是
263	414	海淀五路居	北京南站南广场	19	海淀五路居(5:00-23:00) 北京南站南广场(5:00-23:00)	9	部分
264	415	慧忠里	孙河公交场站	18.2	慧忠里(5:30-22:00) 孙河公交场站(5:30-22:00)	20	是
265	416	来广营西桥东	东直门枢纽站	16.6	来广营西桥东(5:20-22:00) 东直门枢纽站(5:30-22:00)	10	是
266	417	英才南三街东口	生命科学园西站	23.4	英才南三街东口(5:30-22:30) 生命科学园西站(5:30-22:30)	8	部分
267	418	金盏	东直门枢纽站	20.7	金盏(5:00-22:30) 东直门枢纽站(5:30-23:30)	6	是
268	419	甘露园北	国家体育场东	22	甘露园北(5:30-21:30) 国家体育场东(6:10-22:45)	12	是
269	421	东湖	大北窑南	18.5	东湖(5:30-23:00) 大北窑南(5:30-23:00)	10	部分
270	423	明春苑	阜成门内	21.8	明春苑(5:00-22:00) 阜成门内(6:00-23:00)	12	否
271	424	厢白旗桥	金庄	13.75	厢白旗桥(5:00-22:10) 金庄(5:45-23:00)	9	是
272	425	南坞	小营公交场站	19.7	南坞(5:30-23:00) 小营公交场站(5:30-23:00)	8	否
273	428	地铁龙泽站	天通北苑	14.93	地铁龙泽站(5:30-23:00) 天通北苑(5:30-23:00)	7	是

274	430	东沙各庄公交场站	安定门	22.09	东沙各庄公交场站(5:30-22:00) 地坛西门(5:20-23:00)	10	是
275	431	单店南	东四十条桥东	12.5	单店南(5:20-22:20) 东四十条桥东(6:00-23:00)	6	是
276	432	天通北苑	西苑	28.2	天通北苑(5:30-22:30) 西苑枢纽站(6:00-23:00)	10	否
277	434	福苑小区	草桥东路北口	15.45	福苑小区(平日6:00-9:30、 16:00-19:30, 节假日6:30-9:30 、16:30-19:30) 草桥东路北口(平日6:40-10:10、 16:40-20:10, 节假日7:00-10:00 、17:00-20:00)	20	是
278	435	五里桥	地铁临河里站	15	五里桥(5:00-22:00) 地铁临河里站(5:30-22:40)	12	是
279	436	京原路口东	玉渊潭南路西口	10.4	京原路口东(5:00-22:30) 玉渊潭南路西口(5:35-23:05)	8	是
280	437	地铁安河桥北站	公主坟北	20	地铁安河桥北站(5:00-22:10) 公主坟北(5:30-23:10)	8	部分
281	438	北京北站	永丰公交场站	27.02	北京北站(6:00-22:00) 永丰公交场站(5:30-21:00)	9	是
282	439	十里河桥东	百子湾	9.5	十里河桥东(5:30-22:00) 百子湾(6:00-22:30)	10	否
283	440	经海七路公交场站	弘善家园公交场站	14	经海七路公交场站(5:00-22:00) 弘善家园公交场站(5:30-22:30)	10	是
284	441	地铁龙泽站	天通苑北枢纽站	11.98	地铁龙泽站(5:30-22:30) 天通苑北枢纽站(5:00-22:30)	7	是
285	442	东小营公交场站	杨闸	21	东小营公交场站(5:00-22:40) 杨闸(5:50-23:40)	9	是
286	445	南十里居	宏泰东街	10	南十里居(5:00-22:40) 宏泰东街(5:40-23:20)	10	是

287	446	学府树公交场站	地铁永丰站	14.5	学府树公交场站(5:30-21:00) 地铁永丰站(6:10-21:45)	15	否
288	447	地铁上地站	西玉河公交场站	13.6	地铁上地站(5:40-23:50) 西玉河公交场站(5:20-22:00)	7	是
289	449	地铁上地站	永丰公交场站	12.45	地铁上地站(5:40-22:50) 永丰公交场站(5:30-22:10)	15	部分
290	450	田村半壁店东	来广营北	30.36	田村半壁店东(5:30-21:30) 来广营北(5:30-21:30)	8	否
291	451	黄厂路	来广营北	34.8	黄厂路(5:10-20:40) 来广营北(5:40-21:15)	9	是
292	452	晓月苑小区	玉泉路口南	14.35	晓月苑小区(5:20-22:30) 玉泉路口南(5:50-23:00)	15	是
293	453	德茂桥东	开发区交通服务中心	12	德茂桥东(5:40-22:30) 地铁荣昌东街站(5:10-22:00)	12	是
294	454	西红门西站	永定门汽车站	15.5	西红门西站(5:30-22:20) 永定门汽车站(6:10-23:00)	12	是
295	455	南花园公交场站	四惠枢纽站	11.35	南花园公交场站(5:30-22:00) 四惠枢纽站(5:30-22:00)	5	是
296	456	思邈路	菜户营桥东	31	思邈路(4:50-21:30) 菜户营桥东(6:00-22:30)	12	部分
297	457	豆各庄公交场站	劲松	13.5	豆各庄公交场站(5:20-21:30) 劲松(6:10-22:20)	10	是
298	458	南宫迎宾路南站	北京南站	30.2	南宫迎宾路南站(5:20-21:30) 北京南站(5:30-23:00)	7	部分
299	459	南宫迎宾路	丽泽桥	23.6	南宫迎宾路(4:50-21:00) 丽泽桥(6:00-22:20)	7	是
300	460	小辛庄村	小辛庄村	14.7	小辛庄村(5:30-23:00)	6	是
301	461	小辛庄村	小辛庄村	14.7	小辛庄村(5:30-23:00)	6	是
302	462	二拨子新村	新都东站	14.4	二拨子新村(5:20-22:00) 新都东站(6:00-22:40)	9	是
303	463	玉衡街	地铁龙泽站	20.4	玉衡街(5:20-22:20) 地铁龙泽站(6:00-23:00)	9	部分

304	464	回南家园	和平东桥	16.7	回南家园(5:30-22:20) 和平东桥(6:10-23:00)	15	是
305	465	南七家	立水桥	9.4	南七家(5:30-22:00) 立水桥(6:00-22:30)	6	是
306	466	地铁北苑站	中关村南	18.7	地铁北苑站(5:30-22:20) 中关村南(6:10-23:00)	8	部分
307	467	地铁善各庄站	静安庄	12.05	地铁善各庄站(5:30-22:25) 静安庄(6:05-23:00)	10	是
308	468	朝新嘉园	四惠枢纽站	11.2	朝新嘉园(5:30-22:30) 四惠枢纽站(6:00-23:00)	7	是
309	469	颐和园西门	地铁海淀五路居站	12.7	颐和园西门(5:30-21:30) 地铁海淀五路居站(6:10-22:10)	12	是
310	470	西红门公交场站	富丰桥西	12	西红门公交场站(5:30-22:00) 看丹桥(5:30-22:00)	6	是
311	471	东湖	地铁望京西站	10.1	东湖(5:00-22:30) 地铁望京西站(5:30-23:00)	9	否
312	472	鲁谷公交场站	金安桥北	15.1	鲁谷公交场站(5:30-22:10) 金安桥北(6:00-23:00)	9	是
313	473	鲁谷公交场站	六里桥北里	11	鲁谷公交场站(5:30-22:30) 六里桥北里(6:00-23:00)	6	是
314	474	西红门公交场站	大观园公交场站	16.7	西红门公交场站(5:30-22:00) 大观园公交场站(6:20-23:00)	5	是
315	475	宇达创意公交场站	四惠枢纽站	15.5	宇达创意公交场站(5:30-21:20) 四惠枢纽站(6:10-22:00)	10	是
316	476	宝盛里小区	西苑	16.35	宝盛里小区(5:30-22:20) 西苑枢纽站(6:10-23:00)	15	部分
317	477	明春苑	广外关厢	18	明春苑(5:00-22:30) 广外关厢(5:50-23:20)	15	部分
318	478	小辛庄村	学知桥北	16.1	小辛庄村(5:30-22:20) 学知桥北(6:20-23:00)	10	部分
319	480	明春苑	丽泽桥	14.6	明春苑(5:30-21:15) 丽泽桥(6:15-22:00)	12	是

320	481	吴庄公交场站	紫竹院北门	17	吴庄公交场站(平日5:30-9:00、15:30-19:00, 节假日8:30-16:00) 紫竹院北门(平日6:30-10:00、16:30-20:00, 节假日9:30-17:00)	9	是
321	483	西红门西站	丰台路口	19.15	西红门西站(5:30-22:10) 丰台路口(6:20-23:00)	12	是
322	484	北苑家园	北医三院	14.9	北苑家园(5:30-22:20) 北医三院(6:10-23:00)	12	否
323	485	振亚庄	北京南站	20.5	振亚庄(5:30-22:00) 北京南站(6:30-23:00)	12	部分
324	486	辛庄	西直河南站	24	辛庄(5:30-22:30) 西直河南站(5:30-22:00)	12	是
325	487	未来科学城北站	天通苑北枢纽站	15.4	未来科学城北站(5:20-22:20) 天通苑北枢纽站(6:00-23:00)	10	是
326	488	五里桥	大北窑北	20	五里桥(5:00-21:40) 大北窑北(5:50-22:30)	8	部分
327	489	石府路	工人疗养院	10.5	石府路(5:20-21:20) 工人疗养院(6:00-22:00)	8	是
328	490	宝盛里小区	惠新东桥西	17.29	宝盛里小区(5:30-22:30) 惠新东桥西(6:00-23:00)	10	是
329	492	博兴一路北口	亦庄桥南	15.23	博兴一路北口(5:30-22:00) 亦庄桥南(6:10-22:40)	9	部分
330	493	朝凤庵村	昌平南桥北	10.1	朝凤庵村(5:30-22:00) 昌平南桥北(6:00-22:30)	12	是
331	495	史各庄公交场站	地铁上地站	11.37	史各庄公交场站(5:30-22:30) 地铁上地站(6:00-23:00)	6	部分
332	496	康静里南	四惠枢纽站	13	康静里南(5:30-22:00) 四惠枢纽站(6:00-22:00)	12	是
333	497	郭公庄西	木樨园桥	14.6	郭公庄西(5:20-21:30) 木樨园桥(6:00-22:10)	9	部分
334	499	地铁草房站	燕莎桥南	18	地铁草房站(5:25-22:15) 燕莎桥南(6:15-23:05)	10	是

335	501	草桥东路北口	南苑机场	14.3	草桥东路北口(6:00-22:15) 南苑机场(5:15-21:30)	15	是
336	505	香泉环岛	定慧桥南	15.4	香泉环岛(5:30-22:10) 定慧桥南(6:20-23:00)	6	是
337	506	石各庄	四惠枢纽站	15	石各庄(5:20-22:20) 四惠枢纽站(6:10-23:10)	10	部分
338	507	五路	小屯西路南口	13.9	五路(5:30-22:20) 小屯西路南口(6:10-23:00)	10	是
339	508	西苑	地铁新街口站	15.1	西苑(5:30-22:00) 地铁新街口站(6:20-22:50)	9	部分
340	509	地铁西二旗站	中央党校北门	9	地铁西二旗站(5:30-23:00) 中央党校北门(6:00-23:20)	10	是
341	510	双泉堡东	杏坛路	12.7	双泉堡东(5:30-22:00) 杏坛路(5:30-22:00)	15	否
342	511	城南嘉园	方庄东路	12.7	城南嘉园(5:20-22:20) 方庄东路(6:00-23:00)	12	是
343	512	梅所屯	永丰公交场站	13.5	梅所屯(5:00-22:00) 永丰公交场站(6:00-23:10)	8	是
344	513	唐家村	吕营嘉园	12	唐家村(5:25-22:00) 吕营嘉园(6:00-22:35)	10	是
345	515	北土城公交场站	东大桥公交场站	14	北土城公交场站(6:00-22:00) 东大桥公交场站(5:30-22:00)	10	是
346	516	南皋	亮马桥	13	南皋(5:00-21:30) 亮马桥(5:40-22:10)	10	是
347	517	地铁草房站	四惠枢纽站	15	地铁草房站(5:10-22:10) 四惠枢纽站(6:00-23:00)	9	是
348	518	慧忠里	西山林语公交场站	21.85	慧忠里(5:30-22:00) 西山林语公交场站(5:30-22:00)	8	是
349	519	地铁龙泽站	九八四医院	14.39	地铁龙泽站(5:30-22:00) 九八四医院(5:30-22:00)	10	部分
350	520	宝盛路口南	天通苑北枢纽站	12.4	宝盛路口南(5:30-22:30) 天通苑北枢纽站(6:00-23:00)	12	是

351	521	地铁上地站	生命科学园西站	10.5	地铁上地站(6:00-22:00) 生命科学园西站(5:20-21:30)	12	部分
352	523	科创十六街	地铁荣京东街站	12	科创十六街(5:30-22:30) 地铁荣京东街站(6:00-23:00)	12	是
353	524	灵秀山庄东站	宋家庄枢纽站	9.6	灵秀山庄东站(5:30-22:30) 宋家庄枢纽站(6:00-23:00)	12	部分
354	526	北普陀影视城	木樨园桥	16	北普陀影视城(平日5:30-8:30、 15:30-18:30, 节假日7:00-10:00 、15:00-18:00) 木樨园桥(平日6:15-9:40、 16:40-19:40, 节假日8:10-11:10 、16:10-19:10)	20	是
355	527	吴庄公交场站	雍王府	16.1	吴庄公交场站(5:30-22:30) 雍王府(5:30-23:00)	8	部分
356	528	天香颐北里	巴沟村	12.1	天香颐北里(5:30-22:30) 巴沟村(6:00-23:00)	12	部分
357	529	翠海明苑	北京南站南广场	12.5	翠海明苑(6:00-22:30) 北京南站南广场(5:30-23:00)	15	是
358	530	天通北苑	来广营西桥东	13	天通北苑(5:30-22:30) 来广营西桥东(6:10-23:10)	12	否
359	531	吴庄公交场站	丽泽桥	12.1	吴庄公交场站(5:30-21:25) 丽泽桥(6:05-22:00)	8	是
360	532	大鲁店公交场站	杨闸	15	大鲁店公交场站(5:10-22:20) 杨闸(6:00-23:00)	15	是
361	533	英才南三街东口	天通苑北枢纽站	12.8	英才南三街东口(5:30-22:30) 天通苑北枢纽站(6:00-23:00)	10	部分
362	534	西直门公交场站	中央党校北门	14.7	西直门公交场站(6:00-22:00) 中央党校北门(5:15-21:15)	10	是
363	535	白鹿司北街	劲松桥东	12.1	白鹿司北街(5:30-22:00) 劲松桥东(6:10-22:40)	10	是
364	536	左家庄	屏翠西路东口	11.7	左家庄(5:30-22:00) 屏翠西路东口(5:30-22:00)	12	是
365	537	兴寿北站	天通苑北枢纽站	17.85	兴寿北站(5:00-22:20) 天通苑北枢纽站(5:40-23:00)	8	否

366	538	孙河公交场站	国家体育场东	19.9	孙河公交场站(5:30-22:00) 国家体育场东(5:30-22:00)	9	是
367	539	颐和园西门	巴沟村	9.3	颐和园西门(5:30-22:30) 万柳中路北口(6:00-23:00)	9	部分
368	542	开发区交通服务中心	晶彩小区	12	开发区交通服务中心(6:00-10:00 、16:00-20:00) 晶彩小区(6:30-10:30、16:30- 20:30)	30	是
369	543	环保科技园	地铁龙泽站	15.48	环保科技园(5:30-21:20) 地铁龙泽站(6:10-22:00)	6	是
370	544	地铁西二旗站	北安河公交场站	20.5	地铁西二旗站(6:00-22:30) 北安河公交场站(5:00-21:30)	12	是
371	546	鲁谷公交场站	富丰桥西	16.9	鲁谷公交场站(5:30-23:30) 富丰桥西(5:00-23:00)	6	部分
372	547	地铁善各庄站	和平西桥	14.2	地铁善各庄站(5:20-22:30) 和平西桥(6:00-23:00)	5	是
373	549	厢白旗桥	四通桥东	11.6	厢白旗桥(5:30-22:50) 四通桥东(6:00-23:20)	9	是
374	550	云岗	羊圈头村	12.53	云岗(5:30-21:15) 羊圈头村(5:50-21:40)	15	是
375	551	白各庄公交场站	霍营公交场站	8.5	白各庄公交场站(5:30-22:00) 霍营公交场站(6:00-22:30)	7	是
376	552	通州李庄	万盛南街	19	通州李庄(5:30-22:00) 万盛南街(5:15-22:30)	12	是
377	553	单店	四惠枢纽站	14.1	单店(5:30-21:15) 四惠枢纽站(6:10-22:00)	9	是
378	554	郭庄子公交场站	六里桥北	10.2	郭庄子公交场站(5:30-22:00) 六里桥北(6:05-22:35)	10	是
379	555	同心庄公交场站	宋家庄枢纽站	14.2	同心庄公交场站(5:30-21:30) 宋家庄枢纽站(6:00-22:00)	6	部分
380	556	公益桥东	西洼地	11	公益桥东(5:00-23:00) 西洼地(5:30-23:00)	8	否

381	557	小沙河村公交场站	地铁回龙观站	10.6	小沙河村公交场站(5:30-22:00) 地铁回龙观站(6:00-22:30)	9	是
382	558	霍营公交场站	溪城家园	12.8	霍营公交场站(5:00-22:30) 溪城家园(5:35-23:05)	12	是
383	559	昌平北站	丈头村	13.91	昌平北站(6:00-22:30) 丈头村(5:30-22:00)	12	是
384	560	新龙城东站	生命科学园西 站	14.3	新龙城东站(5:30-22:30) 生命科学园西站(5:30-22:30)	12	是
385	561	西直河西站	大北窑南	16.79	西直河西站(5:20-22:30) 大北窑南(6:10-23:20)	15	是
386	563	西直门公交场站	香山公园东门	20.35	西直门公交场站(5:00-23:20) 香山公园东门(5:00-22:00)	5	是
387	565	地铁园博园站	云岗	11	地铁园博园站(5:30-21:30) 云岗(5:30-21:00)	12	否
388	566	万盛南街	胡家堡	13	万盛南街(5:00-22:00) 胡家堡(5:40-22:40)	12	否
389	567	东湖	惠新西街北口	10.95	东湖(5:30-22:30) 惠新西街北口(6:10-23:10)	10	是
390	568	马官营南	砂石路口东	15.4	马官营南(5:00-22:20) 砂石路口东(5:30-23:05)	12	是
391	569	小营公交场站	北京会议中心	9.5	小营公交场站(5:30-22:00) 北京会议中心(5:50-22:20)	15	是
392	570	永丰公交场站	地铁西二旗站 南	11	永丰公交场站(6:00-21:00) 地铁西二旗站南(6:30-21:30)	9	部分
393	571	朝新嘉园	地铁望京西站	16.8	朝新嘉园(5:30-21:40) 地铁望京西站(6:20-22:30)	8	是
394	573	鹿海园公交场站	永旭嘉园	10	鹿海园公交场站(平日5:40-9:25 、16:00-19:45, 节假日8:40- 16:20) 永旭嘉园(平日6:10-10:00、 16:30-20:20, 节假日9:10- 16:50)	20	是

395	574	京原路口东	大灰厂	19.8	京原路口东(5:30-21:30) 大灰厂(5:30-22:30)	10	部分
396	575	西辛力屯	地铁安河桥北站	21.9	西辛力屯(5:30-22:00) 地铁安河桥北站(6:00-23:00)	6	部分
397	576	南小街西里	宋家庄枢纽站	11	南小街西里(5:20-22:30) 宋家庄枢纽站(6:00-23:00)	8	部分
398	577	东北旺中路	二里庄	12.45	东北旺中路(5:30-22:00) 二里庄(6:10-22:40)	9	部分
399	578	地铁荣昌东街站	博兴六路公交场站	9.8	地铁荣昌东街站(5:00-22:00) 博兴六路公交场站(5:30-22:30)	20	是
400	579	西苑	杏坛路南口	14.4	西苑(5:45-22:00) 杏坛路南口(6:30-22:45)	9	是
401	580	泰河一街西口	地铁荣昌东街站	10	泰河一街西口(5:30-22:30) 地铁荣昌东街站(6:00-23:00)	15	是
402	582	怡乐南街公交场站	地铁通州北关站	14.1	怡乐南街公交场站(5:30-22:20) 地铁通州北关站(6:10-23:00)	10	是
403	583	翠福园小区	地铁黄渠站	12.5	翠福园小区(5:00-22:30) 地铁黄渠站(5:35-23:05)	12	是
404	584	颐和山庄	大钟寺	17	颐和山庄(5:30-22:00) 大钟寺(6:20-22:50)	8	否
405	585	金庄	五棵松桥南	7.41	金庄(5:30-22:00) 五棵松桥南(6:00-22:30)	9	否
406	586	孙河公交场站	常营体育公园	19	孙河公交场站(5:30-23:00) 常营体育公园(5:30-23:00)	12	是
407	587	京东运乔建材城	苹果派小区	18.7	京东运乔建材城(5:20-22:00) 苹果派小区(6:20-23:00)	6	是
408	589	疃里公交场站	高楼金村	15	疃里公交场站(5:10-22:20) 高楼金村(5:50-23:00)	12	是
409	590	昌平东关	下念头村	15.4	昌平东关(6:00-21:00) 下念头村(6:00-21:00)		是
410	591	乔庄	通州西站	17.5	乔庄(5:30-22:15) 通州西站(6:15-23:00)	12	是

411	593	环行铁道	地铁北苑路北 站	12.8	环行铁道(6:00-22:00) 地铁北苑路北 站(6:35-22:35)	15	是
412	596	国际展览中心	清河营公交 场站	16.4	国际展览中心(5:30-22:00) 清河营公交 场站(5:30-22:00)	10	是
413	597	鲁谷公交 场站	黑石头村	18.2	鲁谷公交 场站(5:30-23:00) 黑石头村(5:30-22:00)	6	部分
414	598	张仪村南 站	八大处	13.8	张仪村南 站(5:30-22:40) 八大处(5:30-23:00)	7	否
415	599	博兴六路 公交场站	前门	28	博兴六路 公交场站(4:50-22:00) 前门(5:30-22:30)	8	部分
416	601	地铁北宫 门站	和平东桥	17.8	地铁北宫 门站(5:00-22:00) 和平东桥(6:00-23:00)	6	是
417	602	丰台体育 中心	老君堂北 站	28.5	丰台体育 中心(5:30-22:00) 老君堂北 站(6:00-22:30)	12	是
418	603	上地六街 东口	六里桥长 途站	31	上地六街 东口(5:00-22:30) 六里桥长 途站(5:30-22:30)	6	部分
419	604	金庄	来广营北	31	金庄(5:30-22:00) 来广营北(5:30-22:00)	6	否
420	605	黄杉木店	弘燕公交 场站	16	黄杉木店(5:10-22:20) 弘燕公交 场站(5:30-22:30)	10	是
421	606	地铁霍营 站南	大钟寺	20.2	地铁霍营 站南(5:30-22:00) 大钟寺(6:00-23:00)	10	是
422	607	宏福苑小 区西	和平东桥	28.9	宏福苑小 区西(5:30-21:00) 和平东桥(6:00-22:00)	10	部分
423	608	上地六街 东口	苏州桥南	15.14	上地六街 东口(5:30-21:40) 苏州桥南(6:10-22:20)	12	是
424	609	金庄	西三旗	24.3	金庄(5:30-22:00) 西三旗(5:30-22:00)	6	部分
425	610	鲁谷公交 场站	西苑	22.6	鲁谷公交 场站(6:00-22:00) 西苑枢纽 站(5:30-21:30)	6	否
426	611	张仪村东 站	四季青桥 南	14.2	张仪村东 站(5:10-22:30) 四季青桥 南(6:00-23:20)	6	部分

427	612	张仪村东站	北官厅	27.65	张仪村东站(5:30-21:50) 北官厅(6:40-23:00)	6	部分
428	613	来广营西桥东	巴沟村	22.1	来广营西桥东(5:30-22:30) 巴沟村(6:00-23:00)	9	部分
429	614	单村	巴沟村	23.5	单村(5:20-22:00) 万柳中路北口(5:30-23:00)	12	是
430	615	刘庄北站	神路街	25.95	刘庄北站(5:00-20:50) 神路街(6:10-22:00)	7	是
431	616	北潞园公交场站	北京西站南广场	34.05	北潞园公交场站(5:30-21:00) 北京西站南广场(6:00-22:30)	6	否
432	617	地铁生命科学园站西	来广营北	26.13	地铁生命科学园站西(5:30-20:30) 来广营北(5:50-21:30)	7	部分
433	618	龙锦苑东五区南门	月坛体育场	28.8	龙锦苑东五区南门(5:30-22:00) 月坛体育场(5:30-22:00)	10	部分
434	619	焦庄桥北	北京站东	22.1	焦庄桥北(5:15-22:00) 北京站东(6:15-23:00)	15	是
435	620	天通北苑	新街口豁口	23.15	天通北苑(5:15-22:00) 新街口豁口(6:30-23:00)	12	部分
436	621	半截塔公交场站	大西洋新城南门	16.7	半截塔公交场站(5:30-22:00) 大西洋新城南门(6:20-23:00)	10	是
437	622	成和园小区	北京站东	21.8	成和园小区(5:10-22:00) 北京站东(6:20-23:00)	10	部分
438	623	清河火车站西广场	永丰路北站	13.65	清河火车站西广场(5:25-22:00) 永丰路北站(6:00-22:40)	9	否
439	624	航天桥南	槐树岭公交场站	20.3	航天桥南(5:30-23:00) 槐树岭公交场站(5:30-22:30)	9	部分
440	625	二拨子新村	德胜门	19.8	二拨子新村(5:00-21:30) 德胜门(5:50-22:30)	6	部分
441	627	郭公庄西	航天桥西	20.3	郭公庄西(5:15-22:00) 航天桥西(6:20-23:05)	12	部分

442	628	来广营北	北京市商业学校	21.25	来广营北(5:30-22:00) 北京市商业学校(5:30-22:00)	6	否
443	630	香泉环岛	大运村公交场站	17.5	香泉环岛(5:30-22:00) 大运村公交场站(6:30-22:30)	12	是
444	631	黄村火车站	菜户营桥西	27.8	黄村火车站(5:30-22:00) 菜户营桥西(5:30-22:30)	12	是
445	631快	航天桥南	黄村火车站	27.2	航天桥南(5:30-22:00) 黄村火车站(5:30-21:30)	5	否
446	632	学府树公交场站	五路	23.75	学府树公交场站(5:30-21:30) 五路(6:00-22:00)	6	是
447	633	杨坨	环保科技园	16.8	杨坨(5:00-21:00) 环保科技园(5:50-22:00)	15	是
448	634	郭庄子公交场站	保福寺桥西	22.6	郭庄子公交场站(5:15-22:00) 保福寺桥西(6:30-23:15)	6	是
449	636	回南家园	西苑	24.5	回南家园(5:30-22:30) 西苑枢纽站(6:00-23:00)	12	是
450	637	次渠	北京站东街	25.05	次渠(5:30-21:00) 北京站东(5:40-22:00)	9	是
451	638	化工桥西	北京站东街	23.1	化工桥西(5:30-21:15) 北京站东(5:50-22:00)	8	是
452	639	黎各庄	北京站东街	33.8	黎各庄(5:30-21:00) 北京站东(5:30-22:00)	10	是
453	640	小庄路口北	岗山村南站	29	小庄路口北(5:30-22:00) 岗山村南站(6:00-21:00)	12	部分
454	641	金盏村	和平西桥	21.5	金盏村(5:30-21:40) 和平西桥(6:30-22:40)	8	是
455	642	环保科技园	土楼村	20.5	环保科技园(5:30-21:30) 土楼村(5:20-21:30)	9	部分
456	643	天通苑北枢纽站	朝凤庵村	33.95	天通苑北枢纽站(6:15-22:40) 朝凤庵村(5:00-21:30)	15	部分
457	644	张仪村南站	地铁生命科学园站西	42	张仪村南站(5:20-22:00) 地铁生命科学园站西(5:20-22:20)	4	部分

458	645	航天桥北	国家体育场东	18.6	航天桥北(6:00-22:30) 国家体育场东(6:00-23:00)	9	是
459	646	阎村桥公交场站	城南嘉园北	36.5	阎村桥公交场站(5:15-21:00) 城南嘉园北(6:00-22:00)	6	是
460	647	万盛南街	大北窑东	27	万盛南街(5:20-21:40) 大北窑东(6:35-23:00)	7	是
461	650	焦庄桥北	大北窑北	17	焦庄桥北(5:20-22:20) 大北窑北(6:10-23:10)	8	是
462	651	柳林村	西直门	31.3	柳林村(5:30-21:15) 西直门公交场站(6:00-22:30)	4	是
463	652	开发区交通服务中心	北京南站南广场	24	开发区交通服务中心(平日5:30-9:30、15:30-19:30, 节假日9:00-16:00) 北京南站南广场(平日6:30-10:30、16:30-20:30, 节假日10:00-17:00)	20	是
464	653	北苑家园	海淀五路居	29.45	北苑家园(5:30-22:00) 海淀五路居(6:00-22:00)	10	否
465	655	昌平东关	土楼村	20.79	昌平东关(5:00-22:00) 土楼村(5:30-22:30)	12	部分
466	657	东湖	郎辛庄	28.9	东湖(5:30-22:00) 郎辛庄(5:30-22:00)	12	部分
467	658	嘉铭园公交场站	定慧桥南	25.1	嘉铭园公交场站(5:20-22:00) 定慧桥南(5:50-23:00)	10	部分
468	659	酒仙桥公交场站	黎各庄	21.8	酒仙桥公交场站(5:30-22:00) 黎各庄(6:00-22:00)	12	是
469	663	苹果园南	小马厂	19.64	苹果园南(5:00-22:10) 小马厂(5:50-23:00)	5	部分
470	664	地铁苹果园站	厢白旗桥	26.6	地铁苹果园站(5:30-20:30) 厢白旗桥(6:00-22:30)	8	部分
471	665	鹿海园公交场站	北京南站南广场	25.63	鹿海园公交场站(5:00-22:00) 北京南站南广场(5:30-23:00)	12	部分
472	666	京东运乔建材城	大北窑东	25	京东运乔建材城(5:00-21:50) 大北窑东(5:10-23:00)	7	是

473	667	刘庄北站	大北窑东	25.95	刘庄北站(4:40-22:15) 大北窑东(5:25-23:00)	6	部分
474	668	京东运乔建材城	北京站东	28.3	京东运乔建材城(4:50-22:00) 北京站东(5:55-23:05)	5	部分
475	669	万盛北街	大北窑南	21	万盛北街(5:10-22:00) 大北窑南(6:05-23:00)	8	否
476	670	百善公交场站	德胜门西	32.8	百善公交场站(5:20-21:20) 德胜门西(6:40-22:30)	5	部分
477	671	四惠枢纽站	西苑	29.85	四惠枢纽站(5:30-22:00) 西苑枢纽站(5:30-22:00)	7	是
478	672	郁金香花园南门	燕莎桥南	21	郁金香花园南门(5:00-22:00) 燕莎桥南(6:00-23:00)	7	是
479	675	通州李庄	左家庄	30	通州李庄(4:50-22:00) 左家庄(5:20-22:30)	8	是
480	676	振亚庄	长椿街路口西	24	振亚庄(5:30-21:00) 长椿街路口西(6:30-22:00)	15	否
481	678	永合庄	海户屯	23.4	永合庄(5:30-22:00) 海户屯(6:30-23:00)	10	部分
482	679	桂村	木樨园桥北	27.5	桂村(5:20-21:00) 木樨园(6:30-22:10)	10	是
483	680	上林苑小区	金蝉南里	23	上林苑小区(5:30-22:00) 金蝉南里(6:30-23:00)	12	否
484	681	龙锦苑公交场站	海淀中街	21.6	龙锦苑公交场站(5:30-21:00) 海淀中街(6:30-22:00)	12	是
485	682	青年路小区	阜安西路	18	青年路小区(5:00-23:00) 阜安西路(5:45-23:45)	12	是
486	685	博兴一路北口	樊家村公交场站	33.66	博兴一路北口(5:00-21:00) 樊家村公交场站(6:30-22:30)	9	部分
487	686	田村半壁店东	中央党校北门	25	田村半壁店东(5:30-22:00) 中央党校北门(5:30-22:00)	5	否
488	687	马家堡公交场站	地铁阜通站	28.55	马家堡公交场站(5:30-22:30) 地铁阜通站(5:30-22:30)	7	否
489	688	廖公庄公交场站	西三旗	27.8	廖公庄公交场站(5:10-22:30) 西三旗(5:00-22:40)	7	部分

490	690	定辛庄公交场站	农业展览馆	23	定辛庄公交场站(5:10-22:00) 农业展览馆(6:30-23:10)	12	是
491	692	丰葆路东口	永定门内	19.3	丰葆路东口(5:00-22:00) 先农坛(5:50-22:50)	9	否
492	693	育新小区	阜永路口西	28.3	育新小区(5:00-22:00) 阜永路口西(6:10-23:10)	5	否
493	694	嘉铭园公交场站	六圈路西口	34.1	嘉铭园公交场站(5:20-22:00) 六圈路西口(5:20-22:00)	7	部分
494	695	时代庄园北站	动物园枢纽站	26.7	时代庄园北站(5:20-22:00) 动物园枢纽站(6:00-23:00)	12	是
495	696	芍药居公交场站	国展新馆公交场站	24.4	芍药居公交场站(6:00-22:30) 国展新馆公交场站(5:30-22:00)	10	是
496	698	香泉环岛	公主坟	21.5	香泉环岛(5:00-22:00) 公主坟(6:00-23:00)	12	否
497	804	杨洼	北京站东	54.1	杨洼(4:50-18:50) 北京站前街(6:30-21:00)	6	部分
498	805快	廊坊	北京站东	75	廊坊(5:10-9:00、14:40-18:00) 北京站东(7:10-11:00、16:40-20:00)		否
499	805	廊坊	通州北苑路口西	66.45	廊坊(5:00-19:10) 通州北苑路口西(6:50-21:00)	20	否
500	806	太玉园公交场站	大北窑南	31	太玉园公交场站(5:00-21:20) 大北窑南(6:00-22:20)	5	部分
501	807	土桥公交场站	大北窑南	26	土桥公交场站(5:20-21:20) 大北窑南(6:10-22:10)	4	部分
502	808	佰富苑	大北窑南	32	佰富苑(5:00-20:30) 大北窑南(6:05-21:35)	9	否
503	809	佰富苑	大北窑南	33	佰富苑(5:00-20:10) 大北窑南(6:10-21:20)	10	否

504	810快	富力新城	大郊亭桥东	54.3	富力新城(7:00、8:00、16:30、17:30) 大郊亭桥东(8:30、9:30、18:00、19:00)		否
505	810	香河总站	通州西站	45.23	香河总站(4:30-19:10) 通州西站(6:00-20:45)	9	否
506	811	燕郊冶金一局	通州北苑路口东	23.9	燕郊冶金一局(5:00-21:10) 通州北苑路口东(6:10-22:20)	10	否
507	812	燕郊冶金一局	八王坟西	38	燕郊冶金一局(5:15-20:50) 八王坟西(6:15-21:50)	6	否
508	813	上上城五期	邓家窑桥北	23	上上城五期(5:00-20:40) 邓家窑桥北(6:20-22:00)	10	否
509	814	上上城五期	大北窑南	38	上上城五期(5:00-20:50) 大北窑南(6:10-22:00)	4	否
510	815快	诸葛店	郎家园	36	诸葛店(4:50-21:00) 八王坟东(5:50-22:00)	3	部分
511	816	大厂	郎家园	58	大厂(4:30-19:20) 郎家园(6:35-21:30)	15	否
512	817	大厂	郎家园	53	大厂(4:30-19:20) 郎家园(6:20-21:30)	6	否
513	818	天洋城总站	大北窑南	39	天洋城总站(5:00-20:50) 郎家园(6:30-22:00)	4	否
514	819	诸葛店	地铁潞城站	17.2	诸葛店(5:20-20:50) 地铁潞城站(6:30-22:00)	12	否
515	820	大地公交场站	莲花池南路	39	大地公交场站(4:50-19:35) 莲花池南路(6:10-21:00)	7	是
516	821	小周易村	方庄南口	32	小周易村(4:50-20:40) 方庄南口(6:10-22:00)	6	部分
517	822	潮白河孔雀城	地铁潞城站	24	潮白河孔雀城(5:00-21:00) 地铁潞城站(6:00-22:00)	9	部分
518	824	佰富苑	地铁草房站	16	佰富苑(5:45-8:20、16:30-19:30) 地铁草房站东(6:20-8:55、17:05-20:05)	10	否

519	825	地铁旧宫站	地铁公益西桥 站	10.9	地铁旧宫站(5:30-9:00、16:00-20:30) 地铁公益西桥站(6:00-9:30、16:30-21:00)	15	否
520	826	采四小区	地铁荣昌东街 站	36	采四小区(4:50-19:00) 地铁荣昌东街站(6:40-21:10)	30	否
521	827	大兴西庄	刘家窑桥西	36	大兴西庄(4:30-20:00) 刘家窑桥西(6:00-21:45)	20	部分
522	828	浙商新城	永定门汽车站	94.6	浙商新城(4:50-17:00) 永定门汽车站(7:00-19:30)	20	否
523	829	思邈路	刘家窑桥西	34.6	思邈路(4:45-20:00) 刘家窑桥西(6:20-21:35)	10	部分
524	830	怪村公交场站	菜户营西站	33	怪村公交场站(5:00-19:40) 菜户营西站(6:30-21:10)	5	是
525	831	燕化星城一里	燕山东岭	17.2	燕化星城一里(5:40-21:00) 燕山东岭(6:00-21:00)	10	否
526	832	梨村公交场站	六里桥东	37	梨村公交场站(4:40-19:40) 莲花池汽车站(6:30-21:40)	15	部分
527	833	河北镇辛庄	送变电公司路 口西	30.5	河北镇辛庄(5:00-20:30) 送变电公司路口西(6:15-21:40)	10	否
528	834	顺义半壁店	翟里村	17.7	顺义半壁店(5:00-21:00) 翟里村(5:35-21:35)	60	否
529	835	韩村河西	六里桥东	63.5	韩村河西(4:45-19:00) 莲花池汽车站(6:20-21:20)	6	否
530	836	大韩继公交场站	北京西站南广 场	55	大韩继公交场站(4:40-19:00) 北京西站南广场(6:10-20:50)	7	否
531	837	房山汽车站	燕山春光	12.89	房山汽车站(6:00-21:00) 燕山春光(6:30-21:30)	10	部分
532	838	涿州开发区	六里桥南	70	涿州开发区(4:40-19:00) 地铁六里桥站(6:15-20:30)	6	否
533	839	房山汽车站	刘家窑桥西	57.9	房山汽车站(5:00-19:30) 刘家窑桥西(6:20-21:00)	5	部分

534	840	马村公交场站	七里庄	36	马村公交场站(4:40-19:50) 七里庄(6:10-21:45)	8	部分
535	841	伙达营村	丽园路公交场站	34	伙达营村(5:00-19:30) 丽园路公交场站(6:00-21:00)	20	部分
536	843	大灰厂西站	六里桥北里	20.89	大灰厂西站(5:00-21:00) 六里桥北里(6:00-22:10)	15	否
537	845	狼垡	益泽路	14.96	狼垡(5:00-21:00) 丰益桥西(6:00-22:00)	9	否
538	846	杨秀店	大北窑南	32.2	杨秀店(5:20-20:00) 大北窑南(6:30-21:30)	12	部分
539	847	孙河公交场站	马甸桥西	32.5	孙河公交场站(4:50-20:00) 北太平桥东(6:10-21:20)	8	否
540	848	海子角	大北窑南	36	海子角(4:50-20:30) 大北窑南(6:10-21:50)	4	否
541	849	固安西站	永定门汽车站	59.8	固安西站(4:40-19:30) 永定门汽车站(6:00-21:00)	9	否
542	850快	马坡花园	东直门	46.5	马坡花园(5:00-19:00) 东直门(6:30-20:30)	5	否
543	850	马坡花园	东直门	47.05	马坡花园(4:30-20:30) 东直门(5:50-22:30)	10	否
544	851	东窑村	地铁望京西站	24	东窑村(4:45-21:00) 地铁望京西站(6:00-22:10)	12	否
545	852	平谷汽车站	东直门枢纽站	74.2	平谷汽车站(4:30-18:30) 东直门枢纽站(6:30-20:00)	3	否
546	854	孙河公交场站	地铁望京西站	21.5	孙河公交场站(5:30-20:00) 地铁望京西站(6:20-21:00)	10	否
547	855	马坡花园	地铁望京站	38.19	马坡花园(5:00-19:00) 地铁望京站(6:00-21:00)	10	部分
548	856	南彩汽车站	兴寿北站	43.3	南彩汽车站(5:00-20:00) 兴寿北站(5:00-20:30)	12	否
549	857	沙子营公交场站	蟹岛度假村东门	16.6	沙子营公交场站(5:00-21:00) 蟹岛度假村东门(6:00-22:00)	20	部分
550	858	滦平客运枢纽站	来广营路口西	163	滦平客运枢纽站(6:30-16:00) 来广营路口南(7:00-16:30)		否

551	859	兴隆县汽车客运站	来广营路口西	128	兴隆县汽车客运站(6:00-16:00) 来广营路口北(7:00-16:30)		否
552	860	曹碾	天通苑北枢纽站	12.3	曹碾(5:20-20:20) 天通苑北枢纽站(6:00-21:00)	10	否
553	864	东洲家园	地铁北苑站	5.8	东洲家园(6:30-19:30) 地铁北苑站(7:00-20:00)	12	部分
554	865	小红门牌坊村	四惠枢纽站	12	小红门牌坊村(5:30-21:20) 四惠枢纽站(6:10-22:00)	9	部分
555	866	怀柔汽车站	地铁望京西站	50	怀柔汽车站(5:30-20:00) 地铁望京西站(6:50-21:00)	7	否
556	867	地铁孙河站西	地铁孙河站西	5	地铁孙河站西(6:30-8:30、 16:30-18:30)	25	否
557	868	云佛山滑雪场	于家园	47.5	云佛山滑雪场(5:20-17:50) 于家园(7:00-19:30)	30	否
558	869	东洲家园	地铁善各庄站	4.5	东洲家园(6:30-19:30) 地铁善各庄站(7:00-20:00)	9	否
559	870	南口西站	兴寿北站	28.7	南口西站(4:30-19:20) 兴寿北站(5:30-21:30)	9	否
560	871	生命科学园东站	曹碾	22.6	生命科学园东站(5:00-20:00) 曹碾(6:20-21:20)	15	否
561	872	长陵	德胜门	45	长陵(5:30-19:00) 德胜门(7:00-20:10)	30	否
562	875	北京射击场东站	绿谷雅园小区	7	北京射击场东站(6:00-10:00、 15:30-19:30) 绿谷雅园小区(6:35-10:30、 16:00-20:00)	20	否
563	876	城子	苹果园南路东口	14.02	城子(5:30-22:20) 苹果园南路东口(6:10-23:00)	12	否

564	877	德胜门	八达岭长城	60	德胜门(4月1日至11月15日6:00-12:30, 11月16日至3月31日6:30-12:30) 八达岭长城(4月1日至11月15日10:30-17:00, 11月16日至3月31日11:00-16:30)	60	否
565	878	定陵	生命科学园东 站	30.4	定陵(5:30-18:00) 生命科学园东站(7:10-19:40)	60	否
566	879	定陵	八达岭长城	36	定陵(8:00-16:00) 八达岭长城(9:30-17:30)		否
567	880快	沙城客运站	地铁回龙观站	110	沙城客运站(5:00-18:00) 地铁回龙观站(6:30-18:00)		否
568	880	沙城客运站	地铁朱辛庄站	123.7	沙城客运站(沙城客运站-地铁朱辛庄站6:00-16:00; 华侨农场-沙城客运站4:30-16:40) 朱辛庄公交场站(朱辛庄公交场站-沙城客运站7:00-17:00; 朱辛庄公交场站-华侨农场6:40-19:40)		否
569	882	上上城五期	来广营路口西	56	上上城五期(平日5:30-7:20、16:00、16:30、17:00, 节假日6:30、6:40、6:55、7:10、7:30) 来广营路口南(平日8:00、8:40、9:10、17:35-20:00, 节假日9:10、17:40、17:50、18:05、18:20、18:40)	8	否
570	883	南口西站	德胜门西	47.5	南口西站(5:20-19:00) 德胜门西(6:50-21:00)	8	否
571	885	昌平何营	德胜门西	41.5	昌平何营(5:30-20:30) 德胜门西(6:40-21:40)	4	否

572	886	北京蟒山森林公园	德胜门西	43.72	北京蟒山森林公园(北京蟒山森林公园-德胜门西6:00-20:30;昌平东关-德胜门西5:30-21:00) 德胜门西(德胜门西-北京蟒山森林公园7:10-21:40;德胜门西-亢山广场6:30-22:00)		否
573	887	南口北站	地铁回龙观站	37	南口北站(5:00-19:00) 地铁回龙观站(6:30-20:30)	15	否
574	889	昌平何营	德胜门西	40.2	昌平何营(5:00-20:40) 德胜门西(6:20-22:00)	10	否
575	890	下苇甸	北京西站南广场	44.2	下苇甸(5:00-20:30) 北京西站南广场(5:20-21:30)	6	否
576	891	德露苑公交场站	德露苑公交场站	13	德露苑公交场站(6:00-21:30) 德露苑公交场站(6:00-21:30)	15	是
577	892	地铁苹果园站	洪水口	102.7	地铁苹果园站(6:30-17:50) 洪水口(6:00-16:00)		否
578	893	天洋城总站	地铁潞城站	19.64	天洋城总站(5:20-20:50) 地铁潞城站(6:30-22:00)	12	部分
579	894	夏威夷蓝湾小区	地铁潞城站	15.34	夏威夷蓝湾小区(5:30-9:10、17:20-20:00) 地铁潞城站(6:35-8:40、17:00-20:30)	15	否
580	895	梨村公交场站	莲花池	37	梨村公交场站(5:10-20:00) 莲花池(6:20-21:30)	12	否
581	896	梨村	七里庄	32.65	梨村(4:45-19:00) 七里庄(6:15-20:40)	20	是
582	897	地铁苏庄站	地铁园博园站	23.55	地铁苏庄站(4:50-20:00) 地铁园博园站(6:00-21:20)	60	部分
583	898	涿鹿	地铁朱辛庄站	130.3	涿鹿(5:00-17:00) 朱辛庄公交场站(7:00-17:00)	47	否
584	899	下花园	地铁朱辛庄站	128.3	下花园(5:00-17:00) 朱辛庄公交场站(5:30-17:30)		否

585	901	燕山东岭	六里桥北里	57	燕山东岭(4:30-20:30) 六里桥北里(6:10-22:00)	8	否
586	901快	燕山东岭	前门西	60	燕山东岭(5:00-18:50) 前门西(6:00-20:00)	6	否
587	902	苏家坨公交场站	地铁西二旗站南	24.3	苏家坨公交场站(6:20-8:00、 16:00-19:00) 地铁西二旗站南(7:20-9:00、 17:00-20:00)	13	部分
588	904	燕化星城一里	燕山春光	13.5	燕化星城一里(6:00-21:00) 燕山春光(6:30-21:30)	12	否
589	905	双兴苑公交场站	地铁望京西站	29.8	双兴苑公交场站(5:00-20:00) 地铁望京西站(6:50-21:40)	8	部分
590	906	燕山二一八公交场站	燕山东岭	11.6	燕山二一八公交场站(6:00- 21:00) 燕山东岭(6:00-21:00)	20	否
591	907	大韩继公交场站	篱笆房客运站	35	大韩继公交场站(5:00-20:00) 篱笆房客运站(6:30-21:40)	15	否
592	908	苏家坨公交场站	土井村西口	23.8	苏家坨公交场站(4:50-21:00) 土井村西口(6:00-22:10)	8	部分
593	909	土井村西口	地铁上地站	10.6	土井村西口(5:20-21:30) 地铁上地站(5:50-22:00)	12	否
594	910	潮白河孔雀城	土桥村	24	潮白河孔雀城(5:50-19:40) 土桥村(6:40-20:30)	20	否
595	911	京东运乔建材城	北京朝阳站	25.25	京东运乔建材城(5:00-20:00) 北京朝阳站(6:20-21:30)	9	部分
596	912	篱笆房客运站	夏家胡同	24.38	篱笆房客运站(5:00-20:00) 丰益桥南(6:10-21:10)	6	部分
597	914	北京射击场东站	体育场南路东口	11.8	北京射击场东站(5:45-20:00) 体育场南路东口(6:30-20:45)	12	否
598	915	南彩汽车站	东直门外	49.2	南彩汽车站(4:20-20:30) 东直门外(5:40-22:30)	6	否
599	915快	南彩汽车站	东直门外	46.2	南彩汽车站(5:00-18:45) 东直门外(7:00-20:30)	12	否

600	916快	怀柔汽车站	东直门枢纽站	60	怀柔汽车站(4:30-18:50) 东直门枢纽站(5:50-20:00)	4	否
601	916	怀柔汽车站	东直门枢纽站	55.2	怀柔汽车站(4:30-19:00) 东直门(6:00-21:30)	7	否
602	917	张坊公交场站	北京西站南广场	82	张坊公交场站(4:35-19:30) 北京西站南广场(5:45-20:20)	8	否
603	917快	欧美亚汽车城	北京西站南广场	112.4	欧美亚汽车城(4:30-17:30) 北京西站南广场(6:10-19:30)	15	否
604	918	兴谷路公交场站	东直门枢纽站	82.35	兴谷路公交场站(4:20-19:30) 东直门枢纽站(5:40-21:30)	7	否
605	919	体育场小区	德胜门	83.5	体育场小区(5:00-18:30) 德胜门(5:45-19:00)	12	否
606	919快	京张路口北	德胜门	80.9	京张路口北(4:00-19:00) 德胜门(5:45-21:00)	6	否
607	921	城子	地铁阜通站	46.72	城子(5:30-20:40) 地铁阜通站(5:40-21:00)	4	是
608	922	朝凤庵村	天通苑北枢纽站	36.3	朝凤庵村(5:30-19:30) 天通苑北枢纽站(6:00-20:00)	60	否
609	924	土桥公交场站	南彩汽车站	46	土桥公交场站(4:40-20:30) 南彩汽车站(5:20-21:00)	5	部分
610	925	延庆南菜园	长陵	60.2	延庆南菜园(7:00、9:30、12:30、14:30) 长陵(9:30、12:00、15:00、17:00)		否
611	926	采育公交场站	地铁旧宫站	33.3	采育公交场站(5:10-20:10) 地铁旧宫站(6:20-21:30)	7	否
612	927	南刘庄	旧宫北路东口	39.8	南刘庄(4:30-20:25) 亦庄桥北(6:00-21:50)	10	部分
613	928	地铁望京西站	成府路口南	11.5	地铁望京西站(6:00-20:30) 成府路口南(6:30-21:00)	30	否
614	929	地铁苹果园站	千军台	52.2	地铁苹果园站(5:50-18:30) 千军台(5:10-18:45)	60	否
615	930	三河总站	郎家园	63	三河总站(4:15-19:10) 郎家园(6:10-21:30)	5	否

616	931	地铁苹果园站	潭柘寺	25.1	地铁苹果园站(6:00-19:30) 潭柘寺(6:00-18:10)	12	否
617	932	城子	史各庄公交场站	42.25	城子(5:10-21:00) 史各庄公交场站(5:40-21:00)	8	否
618	933	国展新馆公交场站	天通苑北枢纽站	23.9	国展新馆公交场站(6:00-19:00) 天通苑北枢纽站(7:00-20:00)	20	是
619	934	窦店公交场站	海子角	45.45	窦店公交场站(5:00-20:00) 海子角(5:00-20:00)	12	部分
620	935快	英各庄	东直门外	28.23	英各庄(5:00-20:30) 东直门外(5:50-21:20)	5	部分
621	935	顺义半壁店	东直门外	25	顺义半壁店(5:00-21:20) 东直门外(5:50-22:30)	9	否
622	936	丰宁客运站	来广营路口西	166	丰宁客运站(6:40-16:30) 来广营路口北(6:40-16:30)		否
623	937	西胡林	西红门公交场站	39.5	西胡林(4:40-20:20) 西红门公交场站(6:00-21:45)	12	部分
624	938快	香河总站	北京站东	70	香河总站(4:40-19:00) 北京站东(6:30-21:00)	5	否
625	938	香河总站	通州西站	52.3	香河总站(香河总站-通州西站 6:00、7:00、8:00、16:00、 17:00、18:00;天下第一城-通州 西站4:30-19:30) 通州西站(通州西站-香河总站 7:40、8:40、9:40、17:40、 18:40、19:40;通州西站-天下第 一城6:00-21:00)	12	否
626	939	沙子营公交场站	三元桥东站	17	沙子营公交场站(5:00-21:15) 三元桥东站(6:00-22:15)	12	部分
627	941快	中门寺生态园	莲花池南路	30.8	中门寺生态园(5:00-21:00) 莲花池南路(6:30-22:30)	15	否
628	941	石龙西公交场站	莲花池南路	35	石龙西公交场站(5:00-20:30) 莲花池南路(6:00-22:00)	9	部分

629	942快	茶坞火车站	东直门外	55.3	茶坞火车站(4:30-17:50) 东直门外(6:30-19:30)	10	否
630	942	孙河公交场站	顺义古城公交 场站	17.02	孙河公交场站(6:00-20:30) 顺义古城公交场站(5:00-19:30)	30	否
631	943	霸州火车站	永定门汽车站	93.3	霸州火车站(5:00-18:00) 永定门汽车站(6:30-20:20)	8	否
632	944	奶子房公交场站	安贞桥西	23.47	奶子房公交场站(5:00-21:00) 安贞桥西(6:00-22:30)	10	否
633	945	南彩汽车站	沙河	48.7	南彩汽车站(4:40-19:00) 沙河(5:30-20:00)	9	部分
634	946	地铁大兴新城站	地铁新宫站	10.35	地铁大兴新城站(6:10-22:30) 地铁新宫站(6:50-23:10)	10	部分
635	948	地铁苹果园站	大安山矿	75.6	地铁苹果园站(7:00-16:10) 大安山矿(6:00-15:40)		否
636	949	南口西站	朝凤庵村	25.4	南口西站(5:00-19:30) 朝凤庵村(6:30-21:00)	60	否
637	951	坨里	地铁八宝山站	48.6	坨里(4:45-18:30) 地铁八宝山站(6:45-20:30)	12	否
638	952	水墨林溪公交场站	四季青桥南	43.5	水墨林溪公交场站(4:45-20:00) 四季青桥南(6:40-21:40)	7	是
639	954	大兴一职	刘家窑桥西	29.84	大兴一职(4:50-20:30) 刘家窑桥西(6:10-22:00)	12	部分
640	955	东方太阳城	岗山村南站	27.8	东方太阳城(5:00-19:20) 岗山村南站(6:30-21:00)	30	否
641	956	梨村	地铁长阳站	18.7	梨村(5:30-8:30、16:30-19:30) 地铁长阳站(6:00-9:00、17:00- 20:00)	60	否
642	957	大兴一职	北京站东街	37.6	大兴一职(4:50-19:30) 北京站东街(6:15-21:20)	6	部分
643	958	八大处	龙潭公园	36.85	八大处(5:45-21:00) 龙潭公园(5:40-21:00)	20	否

644	959	石厂村	小郭庄	36	石厂村(5:00-21:00) 小郭庄(5:00-22:00)	15	否
645	960	石厂村	西辛房西	13.6	石厂村(6:00-21:30) 西辛房西(6:00-21:30)	10	是
646	961	三家店火车站	张仪村南站	25.5	三家店火车站(5:10-20:40) 张仪村南站(6:30-22:00)	12	否
647	962	朝凤庵村	解放村桥东	24	朝凤庵村(5:30-19:50) 解放村桥东(6:30-20:50)	60	否
648	963	龙泉驾校	龙域北街东口	14.6	龙泉驾校(5:40-20:30) 龙域北街东口(6:25-21:20)	6	否
649	964	晓幼营	云岗北区	10	晓幼营(6:00-19:20) 云岗北区(6:30-20:00)	30	是
650	965	中门寺生态园	京原东站	22.2	中门寺生态园(6:00-20:00) 京原东站(7:00-21:00)	12	部分
651	966	平西王府公交场站	东直门	30.2	平西王府公交场站(5:00-20:00) 东直门(6:00-21:00)	7	否
652	967	狼垡东桥北	花园桥南	23.6	狼垡东桥北(5:00-20:00) 花园桥南(6:10-21:10)	4	否
653	968	海子角	莲花池南路	27.8	海子角(5:00-21:00) 莲花池南路(6:00-22:00)	6	是
654	969	海子角	地铁西局站	30	海子角(4:40-20:15) 地铁西局站(6:00-21:45)	6	否
655	970快	密云汽车站	地铁望京西站	75	密云汽车站(5:00-18:00) 地铁望京西站(7:00-20:30)	6	否
656	970	密云汽车站	地铁俸伯站	43.8	密云汽车站(5:00-18:30) 地铁俸伯站(6:20-20:40)	7	否
657	971	首发物流	六里桥东	30.1	首发物流(5:00-21:10) 六里桥东(6:10-22:20)	7	部分
658	972	矿建街北口	八大处	18.2	矿建街北口(5:10-20:30) 八大处(6:00-21:30)	12	否
659	973	东窑村	小郭庄	61.35	东窑村(4:45-21:30) 小郭庄(5:00-21:30)	8	否

660	975	杨秀店	十里河桥南	23.7	杨秀店(5:50-9:00、15:50-19:00) 十里河桥南(6:40-9:40、16:40-19:40)	20	否
661	976	盛林苑公交场站	大北窑南	41	盛林苑公交场站(5:00-19:30) 大北窑南(6:40-21:30)	9	否
662	977快	冯村公交场站	公主坟北	25.9	冯村公交场站(6:00-8:00、15:30-19:30) 公主坟北(7:00-9:00、16:30-20:30)	15	否
663	977	冯村公交场站	菜户营桥西	40.8	冯村公交场站(5:00-21:00) 菜户营桥西(5:30-22:30)	9	否
664	978	怪村公交场站	地铁园博园站	19	怪村公交场站(5:45-19:00) 地铁园博园站(6:50-19:50)	48	否
665	979	梧桐苑公交场站	玉泉路口南	14.8	梧桐苑公交场站(5:30-21:30) 玉泉路口南(6:00-22:00)	12	部分
666	980	密云汽车站	东直门枢纽站	74.5	密云汽车站(4:40-19:00) 东直门枢纽站(5:50-21:00)	12	否
667	980快	密云汽车站	东直门枢纽站	80.4	密云汽车站(4:30-18:30) 东直门枢纽站(6:00-20:00)	4	否
668	981	紫金路南站	常青园西门	28	紫金路南站(5:00-20:30) 常青园西门(6:30-22:00)	15	部分
669	982	土井村西口	北京西站南广场	34.6	土井村西口(5:00-20:30) 北京西站南广场(5:00-21:00)	7	否
670	983	丰台河西村	中关村一街	38	丰台河西村(5:20-20:00) 中关村一街(7:00-21:45)	30	是
671	984	九华山庄	立水桥北站	16.3	九华山庄(5:00-21:30) 立水桥北站(5:50-22:20)	12	否
672	985	牌坊村东口	地铁望京西站	30.2	牌坊村东口(5:10-19:30) 地铁望京西站(6:50-21:00)	30	否
673	986	大地公交场站	方庄桥东	20.81	大地公交场站(4:50-20:10) 方庄桥东(5:55-21:15)	9	是

674	987	云佛山滑雪场	地铁望京西站	95.3	云佛山滑雪场(5:40-6:40、14:30-15:30) 地铁望京西站(8:40-9:40、17:30-18:30)	30	否
675	988	马泉营	四惠枢纽站	23	马泉营(4:30-21:30) 四惠枢纽站(5:30-22:30)	9	否
676	989	顺义半壁店	四惠枢纽站	29	顺义半壁店(5:00-19:30) 四惠枢纽站(5:50-20:00)	9	否
677	990	小红门牌坊村	地铁公益西桥站	16.3	小红门牌坊村(5:30-21:00) 地铁公益西桥站(6:10-21:50)	15	部分
678	991	孙河公交场站	亮马厂西口	25.4	孙河公交场站(4:50-20:00) 亮马厂西口(6:05-21:40)	10	否
679	992	西辛房西	京原东站	19.6	西辛房西(5:00-22:30) 京原东站(6:00-23:30)	6	部分
680	993	窦店公交场站	地铁西红门站	37.9	窦店公交场站(4:50-19:50) 地铁西红门站(6:30-21:30)	9	否
681	994	河滩	地铁园博园站	16.9	河滩(5:50-8:30、15:20-18:00) 地铁园博园站(6:40-9:20、16:10-19:00)	60	否
682	995	采育公交场站	十里河桥南	43	采育公交场站(5:40-9:30、15:20-20:00) 十里河桥南(6:40-10:30、16:20-21:00)	7	否
683	996	平西王府公交场站	地铁龙泽站	10.71	平西王府公交场站(5:30-21:30) 地铁龙泽站(6:10-22:20)	15	否
684	997	经海二路公交场站	莲花池南路	33.9	经海二路公交场站(4:30-20:00) 莲花池南路(5:50-22:00)	9	否
685	快速公交1线	德茂庄	前门	16.35	德茂庄(5:00-22:30) 前门(5:30-23:00)	4	否
686	快速公交2线	杨闸	朝阳门	16	杨闸(5:00-23:00) 朝阳门(5:00-23:00)	4	否

687	快速公交3线	安定门	宏福苑小区西	22.95	安定门(5:00-23:00) 宏福苑小区西(5:00-23:00)	6	部分
688	快速公交4线	龙泉西公交场站	阜成门	25.55	龙泉西公交场站(5:00-22:30) 阜成门(5:30-23:00)	3	是
689	临6	化工桥西	地铁焦化厂站	4.5	化工桥西(5:30-22:50) 地铁焦化厂站(5:40-23:00)	20	否
690	专2	北京站东	天坛体育场	5.2	北京站东(6:00-21:00) 天坛体育场(6:25-21:25)	15	是
691	专3	丰北桥东	莲花桥	6.5	丰北桥东(6:00-9:00、17:00-20:00) 莲花桥(6:30-9:30、17:30-20:30)	30	否
692	专4	三环英和医院	三环英和医院	4.5	三环英和医院(5:30-23:00)	20	是
693	专6	阜成门	西直门	3	阜成门(平日7:00、7:30、8:20、9:00、9:30、16:30、17:00、17:40、18:30, 节假日9:00、10:00、11:00、12:00、13:00、14:00、15:00、16:00) 西直门(平日7:15、7:50、8:35、9:15、9:45、16:45、17:15、17:55、18:45, 节假日9:15、10:15、11:15、12:15、13:15、14:15、15:15、16:15)		是
694	专7	安定门	安定门	4	安定门(平日6:30-10:00、15:30-19:00, 节假日9:00-16:30)	30	是
695	专8	祁家豁子	祁家豁子	7.5	祁家豁子(6:00-22:00)	60	是
696	专10	弘燕公交场站	大北窑南	7.5	弘燕公交场站(5:30-22:30) 大北窑南(6:00-23:00)	10	是

697	专11	鲁谷公交场站	翠谷玉景苑小区	3.5	鲁谷公交场站(6:00-22:00) 翠谷玉景苑小区(6:15-22:15)	8	否
698	专12	五道口公交场站	五道口公交场站	6.4	五道口公交场站(平日6:00-9:30、16:30-20:00, 节假日8:30-16:00)	12	否
699	专13	建欣苑北	牛街	8.43	建欣苑北(5:30-22:30) 牛街(5:55-22:55)	15	否
700	专14	地铁善各庄站	马南里	5.1	地铁善各庄站(5:30-22:00) 马南里(5:45-22:15)	7	否
701	专15	大西洋新城南门	北京八十中学东门	6	大西洋新城南门(5:30-22:00) 北京八十中学东门(5:50-22:20)	15	否
702	专16	凤凰岭	地铁北安河站	8.3	凤凰岭(6:00-22:00) 地铁北安河站(6:20-22:20)	7	否
703	专17	晓月苑公交场站	郭庄子公交场站	10	晓月苑公交场站(5:30-21:40) 郭庄子公交场站(5:30-22:20)	6	是
704	专18	北京南站南广场	北京南站南广场	5	北京南站南广场(平日6:00-9:10、16:00-19:10, 节假日9:00-16:00)	15	否
705	专19	华威南路东口	肿瘤医院	3.5	华威南路东口(6:00-22:00) 肿瘤医院(6:20-22:20)	8	否
706	专20	清河营公交场站	金茂悦小区北门	6	清河营公交场站(5:30-22:30) 金茂悦小区北门(5:50-23:00)	12	否
707	专21	龙锦苑公交场站	霍营公交场站	4.5	龙锦苑公交场站(平日6:30-9:30、16:30-20:30, 节假日7:00-20:30) 霍营公交场站(平日6:45-9:45、16:45-20:45, 节假日7:15-20:45)	10	否
708	专22	望和桥	望和桥	3.6	望和桥(平日7:00-9:30、16:30-19:30, 节假日9:00-16:00)	10	是

709	专23	首座御园	清源西路	6.5	首座御园(6:00-9:20、16:30-19:40) 清源西路(6:20-9:50、17:00-20:10)	12	部分
710	专24	福苑小区	首邑溪谷小区	6.3	福苑小区(平日6:00-9:30、16:30-20:30, 节假日8:00-15:40) 首邑溪谷小区(平日6:15-9:45、16:45-20:45, 节假日8:25-16:05)	20	是
711	专25	灵秀山庄东站	地铁旧宫站	3.9	灵秀山庄东站(平日6:00-9:00、16:30-20:30, 节假日9:00-16:30) 地铁旧宫站(平日6:10-9:10、16:40-20:40, 节假日9:10-16:40)	20	否
712	专26	海上海花园小区	翠林小区	6	海上海花园小区(平日6:00-9:30、16:30-20:30, 节假日9:00-16:40) 翠林小区(平日6:20-9:50、16:50-20:50, 节假日9:20-17:00)	20	否
713	专27	丽泽桥	达官营	6	丽泽桥(5:50-21:40) 达官营(6:10-22:00)	12	是
714	专28	地铁上地站	地铁安河桥北站	7.7	地铁上地站(平日6:30-9:30、16:30-20:00, 节假日8:30-17:00) 地铁安河桥北站(平日6:30-9:30、16:30-20:00, 节假日8:30-17:00)	8	部分
715	专29	地铁上地站	龙域北街东口	6.3	地铁上地站(5:30-23:00) 龙域北街东口(5:30-23:00)	12	是
716	专30	翠林小区	马连道	6.8	翠林小区(6:00-21:00) 马连道(6:30-21:30)	20	否

717	专31	积水潭桥东	积水潭桥东	2.8	积水潭桥东(6:00-21:00)	15	否
718	专32	地铁朱辛庄站	地铁朱辛庄站	4.6	地铁朱辛庄站(6:30-22:00)	8	是
719	专33	地铁园博园站	二七通信工厂	5.6	地铁园博园站(平日5:40-9:00、16:00-19:20, 节假日8:40-15:50) 二七通信工厂(平日6:00-9:20、16:20-19:40, 节假日9:00-16:10)	10	否
720	专34	地铁大红门站	地铁大红门站	5	地铁大红门站(6:00-21:00)	12	否
721	专35	玉衡街	天通苑北枢纽站	10.4	玉衡街(5:30-22:30) 天通苑北枢纽站(6:00-23:00)	10	是
722	专36	地铁传媒大学站南	地铁传媒大学站南	5.8	地铁传媒大学站南(平日6:00-9:30、16:30-20:00, 节假日9:00-16:30)	20	否
723	专37	来广营西桥东	地铁北苑路北站	4.9	来广营西桥东(平日6:00-20:30, 节假日9:00-16:30) 地铁北苑路北站(平日6:20-20:50, 节假日9:20-16:50)	7	是
724	专38	东埠头村	前沙涧村	13.3	东埠头村(6:00-9:30、16:00-19:30) 前沙涧村(6:40-10:10、16:40-20:10)	20	是
725	专39	五里桥	杨闸	7	五里桥(5:30-22:40) 杨闸(5:50-23:00)	8	部分
726	专40	慧忠里	林萃东路	6.5	慧忠里(6:30-9:30、16:30-20:30) 林萃东路(7:00-10:00、17:00-21:00)	60	否

727	专41	开发区交通服务中心	晶彩小区	8.75	开发区交通服务中心(6:00-10:00、16:00-20:30) 晶彩小区(6:25-10:25、16:25-20:55)	30	否
728	专43	宝盛里小区	宝盛里小区	6.8	宝盛里小区(平日6:00-9:30、16:30-20:00, 节假日9:00-16:30)	20	否
729	专44	双泉堡东	观林园小区北门	5.6	双泉堡东(平日6:10-9:10、16:10-20:10, 节假日9:00-16:30) 观林园小区北门(平日6:30-9:30、16:30-20:30, 节假日9:20-16:50)	20	否
730	专45	北街家园五区	沙河	10.1	北街家园五区(5:30-21:30) 沙河(6:00-22:00)	12	否
731	专46	吴庄公交场站	京原路口东	5.2	吴庄公交场站(平日6:30-9:30、16:00-19:00, 节假日8:30-17:00) 京原路口东(平日6:50-9:50、16:20-19:20, 节假日8:50-17:20)	12	是
732	专47	科创十六街	珠江四季悦城	10	科创十六街(5:30-21:30) 珠江四季悦城(6:00-22:00)	12	是
733	专48	天通北苑	地铁立水桥南站	6	天通北苑(平日6:00-9:30、16:30-20:00, 节假日8:00-17:00) 地铁立水桥南站(平日6:15-9:45、16:45-20:15, 节假日8:15-17:15)	12	否
734	专49	朱辛庄公交场站	沙河	7.4	朱辛庄公交场站(5:30-22:40) 沙河(5:50-23:00)	10	部分

735	专50	小沙河村公交场站	罗兰香谷小区	11.6	小沙河村公交场站(平日6:00-9:00、17:00-20:30, 节假日7:00-10:00、17:00-20:30) 罗兰香谷小区(平日6:35-9:35、17:35-21:05, 节假日7:35-10:35、17:35-21:05)	15	是
736	专51	鼓楼桥西	鼓楼桥西	3.8	鼓楼桥西(平日6:30-9:30、16:30-19:30, 节假日9:30-16:30)	12	否
737	专52	霍营公交场站	霍家营社区东站	3.3	霍营公交场站(平日6:00-20:00, 节假日7:00-20:30) 霍家营社区东站(平日6:15-20:15, 节假日7:15-20:45)	12	是
738	专53	北京南站南广场	北京南站南广场	4.8	北京南站南广场(平日6:00-9:30、16:00-19:30, 节假日9:30-16:30)	15	否
739	专54	温泉北站	地铁稻香湖路站	5.8	温泉北站(6:00-20:30) 地铁稻香湖路站(6:20-20:50)	12	否
740	专55	地铁园博园站	丰台梨园村	7.5	地铁园博园站(6:00、6:50、7:40、8:30、16:00、16:50、17:40、18:30) 丰台梨园村(6:20、7:15、8:05、9:00、16:20、17:10、18:00、18:50)		否
741	专56	德茂庄	德茂庄	8.6	德茂庄(平日5:30-9:30、16:00-21:00, 节假日9:00-16:30)	12	否
742	专57	云岗	云岗	4.6	云岗(5:30-22:00)	15	否
743	专58	天通北苑	天通西苑南	7.4	天通北苑(5:40-22:10) 天通西苑南(6:00-22:30)	12	部分

744	专59	翠海明苑	槐房北站	3.5	翠海明苑(5:30-21:00) 槐房北站(5:45-21:15)	30	否
745	专60	地铁上地站	安宁庄东路南 口	3	地铁上地站(6:00-22:00) 安宁庄东路南口(6:10-22:10)	7	是
746	专61	石景山	拾景北路	6.3	石景山(5:30-22:00) 拾景北路(5:50-22:20)	7	否
747	专62	宣颐家园	地铁宋家庄站	8.2	宣颐家园(5:30-22:00) 地铁宋家庄站(6:00-22:30)	6	部分
748	专63	富丰桥南	地铁丰台科技 园站	5.7	富丰桥南(平日6:00-9:30、 16:00-19:30, 节假日9:00- 16:30) 地铁丰台科技园站(平日6:20- 9:50、16:20-19:50, 节假日 9:20-16:50)	15	否
749	专64	疃里公交场站	地铁通州北关 站	10	疃里公交场站(平日5:55-8:55、 17:10-20:10, 节假日8:45- 16:45) 地铁通州北关站(平日6:25-9:25 、17:40-20:40, 节假日9:15- 17:15)	15	是
750	专65	二七厂	地铁张郭庄站	5	二七厂(5:40-9:20、15:40- 19:20) 地铁张郭庄站(6:00-9:40、 16:00-19:40)	20	部分
751	专66	巩华新村	地铁巩华城站	8	巩华新村(平日6:15-9:45、 17:00-20:30, 节假日7:15- 17:15) 地铁巩华城站(平日6:35-10:10、 17:25-20:55, 节假日7:40- 17:40)	12	是
752	专67	福苑小区	地铁新宫站	9	福苑小区(5:40-22:10) 地铁新宫站(6:10-22:40)	4	是
753	专68	看丹桥	丰台西站	6	看丹桥(5:40-22:00) 丰台西站(6:00-22:20)	10	否

754	专69	衙门口公交场站	地铁八宝山站	5	衙门口公交场站(5:30-22:15) 地铁八宝山站(5:45-22:30)	7	是
755	专70	上东廓	沙河	8.8	上东廓(5:30-22:40) 沙河(5:55-23:05)	9	否
756	专71	百子湾家园东站	地铁百子湾站	3	百子湾家园东站(5:30-22:50) 地铁百子湾站(5:40-23:00)	7	否
757	专72	老君堂	华威桥南	7.6	老君堂(5:30-23:10) 华威桥南(6:05-23:45)	9	是
758	专73	北街家园五区	地铁沙河高教园站	5.1	北街家园五区(6:00-22:00) 地铁沙河高教园站(6:20-22:20)	8	是
759	专74	高教园北三街东站	地铁沙河高教园站	5.8	高教园北三街东站(6:00-22:00) 地铁沙河高教园站(6:20-22:20)	8	部分
760	专75	南坞	南坞	4.7	南坞(平日6:00-9:25、15:30-19:25, 节假日9:00-16:00)	10	否
761	专76	五间楼	角门南站	5.4	五间楼(平日6:00-9:15、16:00-19:15, 节假日9:00-16:20) 角门南站(平日6:25-9:40、16:25-19:40, 节假日9:25-16:45)	20	否
762	专77	刘庄北站	地铁通州北关站	9	刘庄北站(6:00-22:00) 地铁通州北关站(6:30-22:30)	15	是
763	专78	小辛庄村	地铁回龙观东大街站	2.6	小辛庄村(平日6:30-9:25、17:00-19:55, 节假日9:30-16:00) 地铁回龙观东大街站(平日6:40-9:35、17:10-20:05, 节假日9:40-16:10)	5	是
764	专79	地铁西小口站	地铁西小口站	3.3	地铁西小口站(6:30-9:00、17:00-20:00)	20	是

765	专80	骊龙园西门	骊龙园西门	9.5	骊龙园西门(5:30-22:30)	10	部分
766	专81	世华泊郡小区	东小口村委会	11.1	世华泊郡小区(6:00-22:00) 东小口村委会(5:30-21:30)	9	是
767	专82	地铁西二旗站	地铁西二旗站	5	地铁西二旗站(7:00-21:30)	10	是
768	专83	永旭嘉园	永旭嘉园	5	永旭嘉园(6:00-9:00、16:30-19:30)	12	是
769	专84	福苑小区	西红门西站	9.2	福苑小区(5:30-22:00) 西红门西站(6:00-22:30)	15	是
770	专85	地铁西二旗站	地铁上地站	4.5	地铁西二旗站(平日7:30-10:30、17:00-20:00, 节假日8:30-16:30) 地铁上地站(平日7:50-10:50、17:20-20:20, 节假日8:50-16:50)	30	部分
771	专86	融景城公交场站	京原东站	4.7	融景城公交场站(6:00-21:40) 京原东站(6:20-22:00)	9	否
772	专87	百子湾家园东站	广渠门	9	百子湾家园东站(5:20-22:25) 广渠门(5:50-23:00)	10	是
773	专88	通州李庄	地铁通州北关站	9	通州李庄(平日6:05-9:05、17:05-20:05, 节假日9:00-17:00) 地铁通州北关站(平日6:35-9:35、17:35-20:35, 节假日9:30-17:30)	10	否
774	专89	新龙城东站	清河	8.3	新龙城东站(5:30-22:30) 清河(5:50-23:00)	7	是
775	专90	鹿海园公交场站	西店	7.76	鹿海园公交场站(5:50-21:00) 西店(6:20-21:30)	20	否
776	专91	燕堤南路西口	京原东站	6.8	燕堤南路西口(5:40-21:30) 京原东站(6:00-21:50)	5	部分

777	专92	悦都新苑一区	篱笆房客运站	3.4	悦都新苑一区(6:00-20:50) 篱笆房客运站(6:10-21:00)	5	否
778	专93	地铁长阳站	地铁长阳站	4	地铁长阳站(6:30-9:00、16:30-19:30)	12	否
779	专94	地铁长阳站	地铁长阳站	2.1	地铁长阳站(6:30-9:00、16:30-19:30)	12	否
780	专95	地铁沙河站	于善街西口	2.25	地铁沙河站(平日6:30-9:30、17:30-20:30, 节假日7:30-10:30、17:00-20:00) 于善街西口(平日6:45-9:45、17:45-20:45, 节假日7:40-10:40、17:10-20:10)	10	否
781	专96	开发区交通服务中心	西店	8.25	开发区交通服务中心(5:10-23:10) 西店(5:30-23:30)	20	否
782	专97	西红门西站	公交驾校	8.2	西红门西站(6:30-10:00、16:00-19:00) 公交驾校(7:00-10:40、16:30-19:30)	30	是
783	专98	五路	五路	7	五路(6:00-21:30)	9	部分
784	专99	北安河公交场站	苏家坨北路	10	北安河公交场站(6:00-20:30) 苏家坨北路(6:30-21:00)	20	部分
785	专100	南宫新苑小区	云岗	3.5	南宫新苑小区(平日6:30-10:10、17:00-20:40, 节假日9:00-16:35) 云岗(平日6:50-10:30、17:20-21:00, 节假日9:15-16:50)	15	否
786	专101	龙锦苑公交场站	地铁回龙观站	7.4	龙锦苑公交场站(5:30-22:30) 地铁回龙观站(5:30-22:30)	60	否
787	专102	地铁龙泽站	回龙观桥北	8.8	地铁龙泽站(5:30-22:30) 回龙观桥北(5:50-22:50)	15	是

788	专103	地铁龙泽站	地铁龙泽站	7.84	地铁龙泽站(5:30-22:30)	20	是
789	专104	燕丹	地铁天通苑站	5.8	燕丹(6:00-22:00) 地铁天通苑站(6:20-22:20)	10	部分
790	专105	朝凤庵村	朝凤庵村	14	朝凤庵村(5:30-22:00)	15	是
791	专106	朝凤庵村	朝凤庵村	14.3	朝凤庵村(5:30-22:00)	20	是
792	专107	北苑家园	溪城家园	4.7	北苑家园(5:30-23:00) 溪城家园(5:40-23:10)	8	是
793	专108	苹果园南	首钢西十冬奥广场	8	苹果园南(5:30-22:30) 首钢西十冬奥广场(6:00-23:00)	9	否
794	专109	鲁谷公交场站	田村	6.2	鲁谷公交场站(平日6:00-9:30、 16:00-19:30, 节假日8:30- 17:00) 田村(平日6:30-10:00、16:30- 20:00, 节假日9:00-17:30)	7	否
795	专110	隆恩寺	金安桥东	10	隆恩寺(5:30-22:00) 金安桥东(6:10-22:40)	15	部分
796	专111	吴庄公交场站	老山西街	8.1	吴庄公交场站(5:30-22:40) 老山西街(5:50-23:00)	15	部分
797	专112	溪阳东路东口	地铁望京西站	6.4	溪阳东路东口(5:15-22:00) 地铁望京西站(5:35-22:45)	9	是
798	专113	四惠枢纽站	百子湾家园东 站	6.4	四惠枢纽站(5:30-23:30) 百子湾家园东站(5:30-23:15)	7	是
799	专114	东大桥公交场站	燕莎桥南	6.76	东大桥公交场站(5:30-22:40) 燕莎桥南(5:50-23:00)	15	是
800	专115	地铁园博园站	盛德东兴家园 北	5.5	地铁园博园站(6:00-20:00) 盛德东兴家园北(6:20-20:20)	30	否
801	专116	地铁善各庄站	南皋公交场站	9.8	地铁善各庄站(5:25-22:00) 南皋公交场站(5:30-22:00)	12	是
802	专117	燕丹	天通苑北枢纽 站	5.85	燕丹(5:30-22:00) 天通苑北枢纽站(5:50-22:30)	20	是

803	专119	天通北苑	天通北苑一区南	6.5	天通北苑(6:30-22:10) 天通北苑一区南(6:55-22:30)	20	是
804	专120	龙祥嘉园	地铁北苑路北 站	2.5	龙祥嘉园(5:30-21:53) 地铁北苑路北 站(5:37-22:00)	15	是
805	专121	二拨子新村	地铁回龙观站	5.7	二拨子新村(6:00-22:00) 地铁回龙观站(6:20-22:30)	6	是
806	专122	地铁善各庄站	蟹岛度假村东 门	11.6	地铁善各庄站(5:30-22:00) 蟹岛度假村东 门(6:00-22:30)	12	部分
807	专123	万红路东口	万红路东口	6.13	万红路东口(6:00-12:30)	10	是
808	专124	万红路东口	万红路东口	6.13	万红路东口(12:00-22:30)	20	是
809	专125	丰台体育中心	莲玉桥东	7.4	丰台体育中心(6:00-9:15、 17:00-20:20) 莲玉桥东(6:30-9:45、17:30- 20:50)	30	否
810	专126	太子峪陵园	丰台辛庄	3	太子峪陵园(平日6:30-9:50、 16:00-19:20, 节假日9:00- 16:00) 丰台辛庄(平日6:40-10:00、 16:10-19:30, 节假日9:10- 16:10)	24	否
811	专127	新丰路北口	五棵松桥东	9	新丰路北口(平日6:00-10:00、 16:00-20:00, 节假日8:00- 17:00) 五棵松桥东(平日6:30-10:30、 16:30-20:30, 节假日8:30- 17:30)	12	部分
812	专128	地铁西二旗站	永丰公交场站	10.8	地铁西二旗站(平日6:00-10:00、 16:00-20:00, 节假日8:00- 17:00) 永丰公交场站(平日6:40-10:40、 16:40-20:40, 节假日8:40- 17:40)	12	是

813	专129	颐和园西门	阜玉路口北	8.4	颐和园西门(5:30-22:00) 阜玉路口北(6:00-22:30)	12	是
814	专130	成和园小区	木樨园桥	9	成和园小区(平日6:00-9:20、 16:30-19:45, 节假日9:00- 16:00) 木樨园桥(平日6:30-9:55、 17:00-20:15, 节假日9:30- 16:30)	20	否
815	专131	白各庄公交场站	马连店村	6.2	白各庄公交场站(5:30-22:45) 马连店村(5:45-23:00)	9	是
816	专132	城南嘉园	青秀城东区	5.55	城南嘉园(6:30-9:15、16:30- 20:15) 青秀城东区(6:45-9:30、16:45- 20:30)	30	否
817	专133	半截塔公交场站	立水桥西站	6.2	半截塔公交场站(6:30-22:30) 立水桥西站(6:30-22:30)	20	否
818	专134	沙河北大桥	生命科学园西 站	9.9	沙河北大桥(平日6:30-9:30、 16:30-19:30, 节假日7:00-10:00 、16:30-19:30) 生命科学园西站(平日7:20-10:20 、17:20-20:20, 节假日7:50- 10:50、17:20-20:20)	10	是
819	专135	百善公交场站	地铁沙河站	7.8	百善公交场站(6:00-22:00) 地铁沙河站(6:20-22:20)	15	否
820	专136	海鶄落	天通北苑一区 南	7.6	海鶄落(6:00-22:00) 天通北苑一区南(6:30-22:30)	10	部分
821	专137	天通苑北枢纽站	天通北苑	8.5	天通苑北枢纽站(6:00-9:30、 16:00-19:30) 天通北苑(6:30-10:00、16:30- 20:00)	15	是
822	专138	菜户营西路	北京西站南广 场	8	菜户营西路(6:00-21:00) 北京西站南广场(6:30-21:30)	20	是

823	专139	清河火车站西广场	新都东站	8.58	清河火车站西广场(5:20-22:00) 新都东站(5:45-22:25)	12	否
824	专140	地铁善各庄站	东辛店中街南 口	5.6	地铁善各庄站(5:30-22:00) 东辛店中街南口(5:50-22:20)	15	是
825	专141	华纺易城公交场站	八王坟东	8.24	华纺易城公交场站(5:30-22:30) 八王坟东(6:00-23:00)	15	否
826	专142	华纺易城公交场站	农业展览馆	7.84	华纺易城公交场站(5:30-22:30) 农业展览馆(5:55-23:00)	12	否
827	专143	颐和山庄	东北旺	8.4	颐和山庄(平日6:00-9:30、 16:00-19:30, 节假日9:00- 17:00) 东北旺(平日6:35-10:05、16:35- 20:05, 节假日9:35-17:35)	12	否
828	专144	金庄	岳家楼桥	6.5	金庄(平日6:00-9:30、16:00- 19:30, 节假日8:30-17:00) 岳家楼桥(平日6:30-10:00、 16:30-20:00, 节假日9:00- 17:30)	12	否
829	专145	公益桥东	公益桥东	7.58	公益桥东(5:30-22:00) 公益桥东(5:30-22:00)	9	否
830	专146	槐树岭公交场站	槐树岭公交场 站	5	槐树岭公交场站(平日7:00-10:30 、16:00-19:30, 节假日8:30- 17:00)	9	否
831	专147	田村半壁店东	田村半壁店东	7.26	田村半壁店东(5:30-23:00) 田村半壁店东(5:30-23:00)	7	否

832	专148	田顺庄	石景山科技园	6	田顺庄(平日6:00-9:30、16:00-19:30, 节假日8:30-17:00) 石景山科技园(平日6:30-10:00、16:30-20:00, 节假日9:00-17:30)	12	否
833	专150	融景城公交场站	地铁八宝山站	4.7	融景城公交场站(平日6:00-9:30、16:00-19:30, 节假日8:30-17:00) 地铁八宝山站(平日6:20-9:50、16:20-19:50, 节假日9:00-17:30)	12	否
834	专151	国防大学	地铁安河桥北站	1.8	国防大学(平日6:00-9:30、16:00-19:30, 节假日8:30-18:00) 地铁安河桥北站(平日6:10-9:40、16:10-19:40, 节假日8:40-18:10)	12	否
835	专152	古城西路西口	苹果园南路东口	6.5	古城西路西口(平日6:00-9:30、16:00-19:30, 节假日8:30-17:00) 苹果园南路东口(平日6:30-10:00、16:30-20:00, 节假日9:00-17:30)	12	否
836	专153	永定门外	永定门外	8	永定门外(6:00-21:00)	12	否
837	专154	高楼村	达官营	5	高楼村(6:00-21:00) 达官营(6:20-21:20)	15	否
838	专155	西铁营	北京南站	4.5	西铁营(7:00-22:30) 北京南站(7:20-22:50)	20	否
839	专156	西铁营	嘉园二里南门	3.5	西铁营(6:00-22:30) 嘉园二里南门(6:15-22:45)	10	否
840	专157	通州西站	地铁通州北关站	6	通州西站(5:30-22:40) 地铁通州北关站(5:50-23:00)	20	否

841	专158	翠福园小区	北京物资学院	6.95	翠福园小区(5:30-22:40) 北京物资学院(5:50-23:00)	12	部分
842	专159	次渠	经海五路南口	6.9	次渠(5:30-22:40) 经海五路南口(5:50-23:00)	12	是
843	专160	龙锦苑公交场站	霍营公交场站	3.9	龙锦苑公交场站(5:45-22:45) 霍营公交场站(6:00-23:00)	20	否
844	专161	方庄东路南口	方庄东路南口	6.9	方庄东路南口(平日6:00-9:30、 16:30-20:00, 节假日9:00- 16:00)	12	否
845	专162	方庄东路南口	方庄东路南口	7.3	方庄东路南口(平日6:00-9:30、 16:30-20:00, 节假日9:00- 16:00)	12	否
846	专163	大红门锦苑小区	地铁大红门站	5	大红门锦苑小区(6:00-20:00) 地铁大红门站(6:25-20:25)	6	否
847	专165	双花园西里	八王坟南	6	双花园西里(平日6:00-9:30、 16:30-19:30, 节假日8:30- 16:30) 八王坟南(平日6:25-10:10、 16:55-20:10, 节假日9:00- 17:00)	12	否
848	专166	金蝉南里	金蝉北路西口	4.5	金蝉南里(5:30-22:40) 金蝉北路西口(5:45-23:00)	10	否
849	专167	四惠枢纽站	金卫路西口	8.3	四惠枢纽站(6:00-22:00) 金卫路西口(5:30-22:00)	5	否
850	专168	新街口豁口	白塔庵东	6.8	新街口豁口(5:30-22:00) 白塔庵东(6:00-22:30)	12	是
851	专169	西红门公交场站	欣旺北大街北口	4.3	西红门公交场站(6:00-9:30、 16:30-20:00) 欣旺北大街北口(6:15-9:45、 16:45-20:15)	9	否
852	专170	豆各庄公交场站	黄厂路	5	豆各庄公交场站(5:30-22:40) 黄厂路(5:50-23:00)	20	否

853	专171	宇达创意公交场站	富力又一城	7	宇达创意公交场站(5:30-22:40) 富力又一城(5:50-23:00)	15	否
854	专172	怡乐南街公交场站	万盛南街	6	怡乐南街公交场站(平日6:00-9:30、17:00-20:30, 节假日8:30-16:30) 万盛南街(平日6:20-9:50、17:20-20:50, 节假日8:50-17:00)	15	否
855	专173	京东运乔建材城	日新路南口	9.3	京东运乔建材城(5:15-22:30) 日新路南口(5:45-23:00)	30	否
856	专175	常营体育公园	皮村西口	11	常营体育公园(6:00-9:30、17:30-20:00) 皮村西口(6:00-10:00、17:30-20:30)	7	是
857	专176	海上海花园小区	菜户营桥东	8	海上海花园小区(6:00-21:30) 菜户营桥东(6:25-21:55)	20	否
858	专177	太子峪陵园	地铁张郭庄站	4.6	太子峪陵园(5:30-9:10、16:00-19:40) 地铁张郭庄站(5:50-9:30、16:20-20:00)	15	否
859	专178	二七厂	地铁张郭庄站	5.05	二七厂(6:00-8:50、16:30-20:10) 地铁张郭庄站(6:20-9:10、16:50-20:30)	15	否
860	专179	青秀城东区	地铁草桥站	2.8	青秀城东区(6:45-9:30、16:45-20:30) 地铁草桥站(7:00-9:45、17:00-20:45)	15	否
861	专180	樊家村公交场站	郭公庄西	6.8	樊家村公交场站(6:00-8:50、16:30-20:10) 郭公庄西(6:30-9:20、17:00-20:40)	30	是

862	专181	开发区交通服务中心	开发区交通服务中心	14.4	开发区交通服务中心(5:30-23:00) 开发区交通服务中心(5:30-23:00)	30	是
863	专182	开发区交通服务中心	小康小区南门	11.1	开发区交通服务中心(5:30-23:00) 小康小区南门(6:00-23:30)	20	是
864	专183	鹿海园四里南门	鹿海园五里东门	16.7	鹿海园四里南门(5:30-23:00) 鹿海园五里东门(5:30-23:00)	15	是
865	专184	宏达南路北口	科创街	13.2	宏达南路北口(5:30-23:00) 科创街(6:00-23:30)	15	是
866	专185	开发区交通服务中心	科创九街西口	13.35	开发区交通服务中心(5:30-23:00) 科创九街西口(6:00-23:30)	12	是
867	专186	鹿海园三里	瀛吉街	7.25	鹿海园三里(5:30-23:00) 瀛吉街(6:10-23:40)	30	是
868	专187	地铁荣昌东街站	开发区交通服务中心	23.8	地铁荣昌东街站(平日6:00-9:00、16:30-19:30, 节假日停驶)	30	是
869	专188	开发区交通服务中心	经惠东路	8	开发区交通服务中心(平日6:00-9:00、16:30-19:30, 节假日停驶) 经惠东路(平日6:40-9:40、17:10-20:10, 节假日停驶)	20	是
870	专189	吕家营	地铁宋家庄站	9.1	吕家营(平日6:00-8:50、16:10-20:00, 节假日9:00-16:00) 地铁宋家庄站(平日6:30-9:20、16:40-20:30, 节假日9:30-16:30)	30	否

871	专190	地铁新宫站	地铁丰台科技园站	8.4	地铁新宫站(平日5:50-9:10、15:50-19:10, 节假日7:30-10:10、15:30-18:10) 地铁丰台科技园站(平日6:30-9:55、16:30-19:50, 节假日8:10-10:50、16:10-18:50)	20	否
872	专191	北京西站南广场	复兴门南	6.8	北京西站南广场(6:00-21:00) 复兴门南(6:25-21:25)	20	否
873	专192	龙锦苑公交场站	霍营公交场站	6.8	龙锦苑公交场站(5:30-22:30) 霍营公交场站(5:30-22:30)	15	否
874	专193	龙锦苑东五区南门	良庄家园	3.3	龙锦苑东五区南门(6:00-22:30) 良庄家园(6:10-22:40)	20	否
875	专194	甘露园北	北京朝阳站	8.04	甘露园北(5:30-22:40) 北京朝阳站(6:00-23:10)	12	是
876	专195	北京朝阳站	红霞路	9.06	北京朝阳站(5:30-23:10) 红霞路(6:00-23:40)	12	是
877	专196	地铁成寿寺站	鸿博家园二期东	6	地铁成寿寺站(平日6:10-8:40、16:30-19:00, 节假日9:00-16:00) 鸿博家园二期东(平日6:30-9:00、17:00-19:30, 节假日9:20-16:20)	20	否
878	专197	北苑家园	地铁立水桥南站	2.5	北苑家园(6:00-22:00) 地铁立水桥南站(6:10-22:10)	30	否
879	专198	大峪南路小区	双峪桥	6	大峪南路小区(平日6:00-9:30、16:00-19:30, 节假日8:30-16:30) 双峪桥(平日6:30-10:00、16:30-20:00, 节假日9:00-17:00)	15	否

880	专199	地铁首经贸站	地铁首经贸站	5	地铁首经贸站(平日6:30-10:00、16:00-19:30, 节假日9:00-16:30)	20	否
881	专203	地铁临河里站	东小营公交场站	13	地铁临河里站(5:30-23:00) 东小营公交场站(5:30-23:00)	10	否
882	专204	北京东站	光辉桥南	0.75	北京东站(6:30-20:30) 光辉桥南(6:35-20:35)	12	否
883	专205	通州火车站	地铁潞城站	9	通州火车站(7:35、8:00、19:05) 地铁潞城站(6:35、18:15)		是
884	专206	乔庄东站	地铁东夏园站	4	乔庄东站(7:45、8:30、19:15) 地铁东夏园站(6:45、17:40、18:10)		是
885	专207	次渠	东惠家园南	4.65	次渠(5:40-22:00) 东惠家园南(6:00-22:20)	15	否
886	专208	乔庄东站	京东运乔建材城	5.96	乔庄东站(5:30-22:00) 乔庄东站(5:30-22:00)	15	部分
887	夜1	老山公交场站	四惠枢纽站	27.1	老山公交场站(23:20-4:50) 四惠枢纽站(23:20-4:50)		是
888	夜2	祁家豁子	万源路	26.7	祁家豁子(23:20-4:50) 万源路(23:20-4:50)		否
889	夜3	海淀五路居	青年路小区	23.25	海淀五路居(23:20-4:50) 青年路小区(23:20-4:50)		是
890	夜4	安宁庄东路南口	菜户营桥东	23.3	安宁庄东路南口(23:20-4:50) 菜户营桥东(23:20-4:50)		是
891	夜5	北京站东	田顺庄	27.6	北京站东(23:20-4:50) 田顺庄(23:20-4:50)		是
892	夜6	青年路小区	国家体育馆	21	青年路小区(23:20-4:50) 国家体育馆(23:20-4:50)		是
893	夜7	韩庄子北	平乐园北	26.6	韩庄子北(23:20-4:50) 平乐园北(23:20-4:50)		否

894	夜8	地铁北宫门站	小马厂	24.1	地铁北宫门站(23:20-4:50) 小马厂(23:20-4:50)		是
895	夜9	慧忠里	巴沟村	14.1	慧忠里(23:20-4:50) 巴沟村(23:20-4:50)		是
896	夜10内	东直门	东直门	24.5	东直门(23:20-4:50)		否
897	夜10外	东直门	东直门	22.5	东直门(23:20-4:50)		否
898	夜11	龙潭公园	翠林小区	10.3	龙潭公园(23:20-4:50) 翠林小区(23:20-4:50)		否
899	夜12	城南嘉园北	四季青桥南	22.3	城南嘉园北(23:20-4:50) 四季青桥南(23:20-4:50)		是
900	夜13	北京朝阳站	地铁海淀五路居站	29.01	北京朝阳站(23:20-4:50) 海淀五路居(23:20-4:50)		是
901	夜14	北京西站	国家体育馆	20.3	北京西站(23:20-4:50) 国家体育馆(23:20-4:50)		是
902	夜15	北京南站南广场	北京西站南广场	12.4	北京南站南广场(23:20-4:50) 北京西站南广场(23:20-4:50)		否
903	夜16	晓月苑公交场站	航天桥西	20	晓月苑公交场站(23:20-4:50) 航天桥西(23:20-4:50)		是
904	夜17	北京站东	北京南站	11.4	北京站东(23:20-4:50) 北京南站(23:20-4:50)		是
905	夜18	左家庄	城南嘉园北	25.2	左家庄(23:20-4:50) 城南嘉园北(23:20-4:50)		是
906	夜19	化工桥西	北京站东	14.9	化工桥西(23:20-4:50) 北京站东(23:20-4:50)		是
907	夜20内	北官厅	北官厅	34.4	北官厅(23:20-4:50)		是
908	夜20外	北官厅	北官厅	36.6	北官厅(23:20-4:50)		是
909	夜21	北京站东	西直门公交场站	13.5	北京站东(23:20-4:50) 西直门(23:20-4:50)		是
910	夜22	西红门西站	北京西站南广场	18.3	西红门西站(23:20-4:50) 北京西站南广场(23:20-4:50)		是
911	夜23	北京西站	吕家营	22.5	北京西站(23:20-4:50) 吕家营(23:20-4:50)		否
912	夜24	和平东桥南	北京南站南广场	24.4	和平东桥南(23:20-4:50) 北京南站南广场(23:20-4:50)		部分

913	夜25	石各庄	华威路南口	16.9	石各庄(23:20-4:50) 华威路南口(23:20-4:50)		是
914	夜26	天通北苑	和平东桥	20.75	天通北苑(23:20-4:50) 和平东桥(23:20-4:50)		是
915	夜27	武夷花园	大北窑东	22	武夷花园(23:20-4:50) 大北窑东(23:20-4:50)		否
916	夜28	惠新东桥南	地铁宋家庄站	24.1	惠新东桥南(23:20-4:50) 地铁宋家庄站(23:20-4:50)		否
917	夜29	东小营公交场站	北京站东	33	东小营公交场站(23:20-4:50) 北京站东(23:20-4:50)		是
918	夜30外	十里河桥北	十里河桥西	51.4	十里河桥北(23:20-4:50)		是
919	夜30内	十里河桥南	十里河桥北	51	十里河桥南(23:20-4:50)		是
920	夜32	东湖	北官厅	15.9	东湖(23:20-4:50) 北官厅(23:20-4:50)		是
921	夜34	金蝉西路南口	慧忠里	25.1	金蝉西路南口(23:20-4:50) 慧忠里(23:20-4:50)		否
922	夜36	和平东桥南	富丰桥西	27.2	和平东桥南(23:20-4:50) 富丰桥西(23:20-4:50)		否
923	夜38	天鑫家园	德胜门西	29.15	天鑫家园(23:20-4:50) 德胜门西(23:20-4:50)		是

1.2 场馆周边线路信息详情

线路号	首站	末站	平均路长 (公里)	营业时间	高峰发车间隔 (分钟)	是否为无障碍公 交车
1	老山公交场站	四惠枢纽站	27.1	老山公交场站(5:00-23:00) 四惠枢纽站(5:00-23:00)	4	是
16	二里庄	动物园枢纽站	13.13	二里庄(5:10-23:00) 动物园枢纽站(5:00-23:00)	10	是
26	二里庄	西便门	22.24	二里庄(5:30-22:00) 西便门(5:30-23:00)	9	部分
27	定慧寺东	安定门外	13.5	定慧寺东(5:00-23:00) 安定门外(5:00-23:00)	6	是
64	青塔小区	公主坟西	7.3	青塔小区(5:30-22:30) 公主坟西(6:00-23:00)	5	是
76	广安门	张仪村公交场站	19.65	广安门(5:30-23:00) 张仪村公交场站(5:00-22:30)	5	部分
78	鲁谷公交场站	核桃园东街	15.85	鲁谷公交场站(5:30-22:30) 核桃园东街(6:00-23:00)	9	是
81	北土城公交场站	永泰小区	11	北土城公交场站(5:30-22:30) 永泰小区(6:00-23:00)	6	是
82	国家体育场东	前门	15.95	国家体育场东(5:00-22:00) 前门(6:00-23:00)	12	是
87	定慧寺东	蓟门桥	16.7	定慧寺东(5:30-23:00) 蓟门桥(5:30-23:00)	8	是
89	恩济里小区	红莲南里	12.15	恩济里小区(5:30-23:00) 红莲南里(5:30-23:00)	8	是

92	地铁海淀五路居站	北土城公交场站	17.45	地铁海淀五路居站(6:00-23:00) 北土城公交场站(5:30-22:00)	9	是
114	南坞	白云路	12.55	南坞(5:00-23:00) 白云路(5:00-23:00)	7	是
118	红庙路口东	紫竹院南门	17.8	红庙路口东(5:00-23:00) 紫竹院南门(5:00-23:00)	10	是
143	国家体育馆	北京西站	20.2	国家体育馆(5:30-22:00) 北京西站(6:00-23:00)	10	部分
145	国家体育馆	西直门北	17.1	国家体育馆(5:30-22:00) 西直门北(6:30-23:00)	15	部分
320	北京西站	地铁西二旗站	25.5	北京西站(5:00-23:00) 地铁西二旗站(5:00-23:00)	5	是
332	地铁北宫门站	前门	22.5	地铁北宫门站(4:50-21:30) 前门(6:00-22:40)	6	是
334	动物园枢纽站	吴庄公交场站	16.25	动物园枢纽站(5:30-22:30) 吴庄公交场站(5:20-22:10)	10	是
337	石景山	公主坟	15.6	石景山(5:10-22:00) 公主坟(5:40-23:00)	5	是
347	新街口豁口	八大处	18.9	新街口豁口(5:20-22:00) 八大处(5:20-21:30)	5	是
360	西直门	香泉环岛	21.3	西直门(5:30-22:00) 香泉环岛(5:20-22:00)	9	是

370	门头沟圈门	公主坟西	27.15	门头沟圈门(门头沟圈门-公主坟西 5:00-21:30; 门头沟圈门-苹果园南路东口5:00- 22:30) 公主坟西(6:20-22:50)	6	是
375	西直门北	东北旺中路	18.7	西直门北(5:30-23:00) 东北旺中路(5:30-23:00)	7	是
379	左家庄	育新小区	22.08	左家庄(5:30-22:00) 育新小区(5:30-22:00)	15	是
386	巴沟村	清河营公交场站	22.1	巴沟村(5:30-22:00) 清河营公交场站(5:30-22:40)	12	部分
419	甘露园北	国家体育场东	22	甘露园北(5:30-21:30) 国家体育场东(6:10-22:45)	12	是
436	京原路口东	玉渊潭南路西口	10.4	京原路口东(5:00-22:30) 玉渊潭南路西口(5:35-23:05)	8	是
438	西直门北	永丰公交场站	27.02	西直门北(6:00-22:00) 永丰公交场站(5:30-21:00)	9	是
478	小辛庄村	学知桥北	16.1	小辛庄村(5:30-22:20) 学知桥北(6:20-23:00)	10	部分
481	吴庄公交场站	紫竹院北门	17	吴庄公交场站(平日5:30-9:00、 15:30-19:00, 节假日8:30-16:00) 紫竹院北门(平日6:30-10:00、 16:30-20:00, 节假日9:30-17:00)	9	是
490	宝盛里小区	惠新东桥西	17.29	宝盛里小区(5:30-22:30) 惠新东桥西(6:00-23:00)	10	是
521	地铁上地站	生命科学园西站	10.5	地铁上地站(6:00-22:00) 生命科学园西站(5:20-21:30)	12	部分

534	西直门	中央党校北门	14.7	西直门(6:00-22:00) 中央党校北门(5:15-21:15)	10	是
538	孙河公交场站	国家体育场东	19.9	孙河公交场站(5:30-22:00) 国家体育场东(5:30-22:00)	9	是
563	西直门	香山公园东门	20.35	西直门(5:00-23:20) 香山公园东门(5:00-22:00)	5	是
568	马官营南	沙石路口东	15.4	马官营南(5:00-22:20) 沙石路口东(5:30-23:05)	12	是
607	宏福苑小区西	和平东桥	28.9	宏福苑小区西(5:30-21:00) 和平东桥(6:00-22:00)	10	部分
609	金庄	西三旗	24.3	金庄(5:30-22:00) 西三旗(5:30-22:00)	6	部分
613	来广营西桥东	巴沟村	22.1	来广营西桥东(5:30-22:30) 巴沟村(6:00-23:00)	9	部分
624	航天桥南	槐树岭公交场站	20.3	航天桥南(5:30-23:00) 槐树岭公交场站(5:30-22:30)	9	部分
632	五彩城公交场站	五路	23.75	五彩城公交场站(5:30-21:30) 五路(6:00-22:00)	6	是
634	郭庄子公交场站	保福寺桥西	22.6	郭庄子公交场站(5:15-22:00) 保福寺桥西(6:30-23:15)	6	是
645	航天桥北	国家体育场东	18.6	航天桥北(6:00-22:30) 国家体育场东(6:00-23:00)	9	是
651	柳林村	西直门	31.3	柳林村(5:30-21:15) 西直门(6:00-22:30)	4	是
658	嘉铭园公交场站	定慧桥南	25.1	嘉铭园公交场站(5:20-22:00) 定慧桥南(5:50-23:00)	10	部分

685	金庄	博兴一路北口	33.66	金庄(5:30-21:00) 博兴一路北口(5:30-21:00)	9	部分
695	时代庄园北站	动物园枢纽站	26.7	时代庄园北站(5:20-22:00) 动物园枢纽站(6:00-23:00)	12	是
941	石龙西公交场站	北京西站南广场	35	石龙西公交场站(5:00-20:30) 北京西站南广场(6:00-22:00)	9	部分
952	水墨林溪小区	四季青桥南	43.5	水墨林溪小区(4:45-20:00) 四季青桥南(6:40-21:40)	7	是
983	王佐汽车站	中关村一街	38	王佐汽车站(5:20-20:00) 中关村一街(7:00-21:45)	30	是
360快	香泉环岛	动物园枢纽站	19.9	香泉环岛(5:20-21:40) 动物园枢纽站(5:20-22:00)	10	是
400内	德贤路	德贤路	74	德贤路(5:20-21:00)	9	部分
400外	阜永路口西	阜永路口西	68.75	阜永路口西(5:30-21:00)	12	是
夜1	老山公交场站	四惠枢纽站	27.1	老山公交场站(23:20-4:50) 四惠枢纽站(23:20-4:50)		是
夜12	城南嘉园北	四季青桥南	22.3	城南嘉园北(23:20-4:50) 四季青桥南(23:20-4:50)		是
夜14	北京西站	国家体育馆	20.3	北京西站(23:20-4:50) 国家体育馆(23:20-4:50)		是
夜6	青年路小区	国家体育馆	21	青年路小区(23:20-4:50) 国家体育馆(23:20-4:50)		是
夜8	地铁北宫门站	小马厂	24.1	地铁北宫门站(23:20-4:50) 小马厂(23:20-4:50)		是

专127	新丰路北口	五棵松桥东	9	新丰路北口(平日6:00-10:00、 16:00-20:00, 节假日8:00-17:00) 五棵松桥东(平日6:30-10:30、 16:30-20:30, 节假日8:30-17:30)	12	部分
------	-------	-------	---	--	----	----

	A	B	C	D	E	F	G
1	北京市市管道路公交站台无障碍设施情况						
2	序号	公交车站名称	站台设施基本情况			站台位于隔离带时	盲道
3			候车亭情况 (有/无)	栏杆情况 (有/无)	树木情况 (有/无)	与步道连接方式方式 (天桥、人行横道、地下通道)	盲道情况 (有/无)
4							
5							
6	1	123路东直门公交站台 (东直门外大街南侧)	有	有	有		有
7	2	413路东直门公交站台 (东直门外大街南侧)	有	有	无		有
8	3	117路春秀路公交站台 (东直门外大街南侧)	有	有	无	人行横道	有
9	4	416路幸福三村公交站 台(东直门外大街南	有	无	无	人行横道	有
10	5	416路幸福三村公交站 台(东直门外大街北	有	无	有	人行横道	有
11	6	418路春秀路公交站 台(东直门外大街北侧)	有	有	无	人行横道	有
12	7	123路东直门公交站台 (东直门外大街北侧)	有	有	无	人行横道	
13	8	106路东直门枢纽站公 交站台(东直门外斜街 东侧)	无	无	有		有
14	9	359路东直门外公交站 台(东直门外斜街东	有	无	有	人行横道	有
15	10	401路东外斜街公交站 台(东直门外斜街东	有	无	无	人行横道	有
16	11	401路东外斜街公交站 台(东直门外斜街西	无	无	无	人行横道	有
17	12	915路东直门外公交站 台(东直门外斜街西	有	无	无	人行横道	有

	A	B	C	D	E	F	G
1	北京市市管道路公交站台无障碍设施情况						
2	序号	公交车站名称	站台设施基本情况			站台位于隔离带时	盲道
3			候车亭情况 (有/无)	栏杆情况 (有/无)	树木情况 (有/无)	与步道连接方式方式 (天桥、人行横道、地下通道)	盲道情况 (有/无)
4							
17	13	918路东直门枢纽落客区公交站台(东直门外斜街西侧)	无	无	有		有
18	14	850路东直门公交站台(东直门外斜街西侧)	无	无	无		有
19	15	18路香河园路西口公交站台(香河园路南)	有	无	无		有
20	16	18路香河园公交站台(香河园路东侧)	无	无	无		有
21	17	123路左家庄公交站台(香河园路东侧)	无	无	无		有
22	18	404路三元桥西站公交站台(香河园路东侧)	有	有	有	人行横道	有
23	19	401路三元桥西站公交站台(香河园路西侧)	有	有	有	人行横道	有
24	20	915路左家庄公交站台(香河园路西侧)	有	有	无	人行横道	有
25	21	116路和平里南口公交站台(和平里东街东)	有	有	无	人行横道	有
26	22	13路和平里路口北公交站台(和平里东街东)	有	无	无	人行横道	有
27	23	123路和平里路口北公交站台(和平里东街东)	有	有	无	人行横道	无
28	24	13路和平里东街公交站台(和平里东街东)	有	有	无	人行横道	有
29	25	13路和平东桥南公交站台(和平里东街东)	有	有	无	人行横道	有

	A	B	C	D	E	F	G
1	北京市市管道路公交站台无障碍设施情况						
2	序号	公交车站名称	站台设施基本情况			站台位于隔离带时	盲道
3			候车亭情况 (有/无)	栏杆情况 (有/无)	树木情况 (有/无)	与步道连接方式方式 (天桥、人行横道、地下通道)	盲道情况 (有/无)
4							
30	26	13路和平东桥南公交站台(和平里东街西)	有	有	有		有
31	27	13路和平里东街公交站台(和平里东街西)	有	有	无	人行横道	有
32	28	119路和平里东街公交站台(和平里东街西)	有	无	有		有
33	29	13路和平里路口南公交站台(和平里东街西)	有	无	有		有
34	30	13路和平里南口公交站台(和平里东街西)	无	有	无	人行横道	有
35	31	82路钟楼北桥北公交站台(鼓楼外大街东)					
36	32	82路鼓楼外大街南站公交站台(鼓楼外大街东侧)					
37	33	82路鼓楼外大街北站公交站台(鼓楼外大街东侧)					
38	34	82路安华桥南公交站台(鼓楼外大街东侧)					
39	35	特2路安华桥南公交站台(鼓楼外大街西侧)					
40	36	82路鼓楼外大街北站公交站台(鼓楼外大街西侧)					

	A	B	C	D	E	F	G
1	北京市市管道路公交站台无障碍设施情况						
2	序号	公交车站名称	站台设施基本情况			站台位于隔离带时	盲道
3			候车亭情况 (有/无)	栏杆情况 (有/无)	树木情况 (有/无)	与步道连接方式方式 (天桥、人行横道、地下通道)	盲道情况 (有/无)
4							
41			37	特2路鼓楼外大街南站 公交站台(鼓楼外大街 西侧)			
42	38	特2路钟楼北桥北公交 站台(鼓楼外大街西					
43	39	380路钟楼北桥北公交 站台(鼓楼外大街西					
44	40	60路锡拉胡同公交站 台(北河沿南大街东	无	无	有		
45	41	2路沙滩路口南公交站 台(北河沿南大街东	无	无	有	无	
46	42	2路北京妇产医院公交 站台(北河沿南大街东	无	无	有		
47	43	2路沙滩路口南公交站 台(北河沿南大街西	有	无	有	人行横道	无
48	44	2路北京妇产医院公交 站台(北河沿南大街西	有	无	有	人行横道	无
49	45	60路锡拉胡同公交站 台(北河沿南大街西	有	无	有	人行横道	
50	46	12路崇文门东公交站 台(崇文门东大街南	有	有	无	人行横道	有
51	47	43路东便门公交站台 (崇文门东大街南侧)	有	有	无	人行横道	有
52	48	43路崇文门东公交站 台(崇文门东大街北	有	有	有		有
53	49	43路东便门公交站台 (崇文门东大街北侧)	有	有	有		无

	A	B	C	D	E	F	G
1	北京市市管道路公交站台无障碍设施情况						
2	序号	公交车站名称	站台设施基本情况			站台位于隔离带时	盲道
3			候车亭情况 (有/无)	栏杆情况 (有/无)	树木情况 (有/无)	与步道连接方式 (天桥、人行横道、地下通道)	盲道情况 (有/无)
4							
54	50	110路朝阳门内内公交站 台(朝阳门内大街北	有	有	无	人行横道	
55	51	110路朝内小街公交站 台(朝阳门内大街北	无	无	无	人行横道	
56	52	110路东四路口东公交 站台(朝阳门内大街北	有	无	无	人行横道	
57	53	110路东四路口东公交 站台(朝阳门内大街南	有	无	无	人行横道	
58	54	110路朝内小街公交站 台(朝阳门内大街南	有	无	无	人行横道	
59	55	110路朝阳门内内公交 站台(朝阳门内大街南	有	有	无	人行横道	
60	56	104路灯市西口公交站 台(王府井大街西侧)	有	有	有		
61	57	104路灯市西口公交站 台(王府井大街东侧)	有	有	有		
62	58	41路东单路口南公交 站台(崇文门内大街西	有	有	有	人行横道	无
63	59	684路东单路口南公交 站台(崇文门内大街西	有	有	有		有
64	60	106路崇文门内公交 台(崇文门内大街西	有	有	有	人行横道	无
65	61	41路崇文门内内公交 站台(崇文门内大街西	有	有	无	人行横道	有
66	62	39路崇文门内内公交 站台(崇文门内大街东	有	有	有		有

	A	B	C	D	E	F	G
1	北京市市管道路公交站台无障碍设施情况						
2	序号	公交车站名称	站台设施基本情况			站台位于隔离带时	盲道
3			候车亭情况 (有/无)	栏杆情况 (有/无)	树木情况 (有/无)	与步道连接方式方式 (天桥、人行横道、地下通道)	盲道情况 (有/无)
4							
67	63	106路崇文门内公交站台(崇文门内大街东)	有	有	有		有
68	64	128路东单路口南公交站台(崇文门内大街东)	有	无	有	人行横道	有
69	65	101路美术馆东公交站台(东四西大街北侧)	有	无	无	人行横道	
70	66	101路美术馆东公交站台(东四西大街南侧)	有	无	无	人行横道	
71	67	111路美术馆公交站台(五四大街北侧)	有	有	有		
72	68	101路沙滩路口西公交站台(五四大街北侧)	有	有	有		
73	69	101路沙滩路口西公交站台(五四大街南侧)	有	有	无		
74	70	111路美术馆公交站台(五四大街南侧)	有	有	无		
75	71	108路米市大街公交站台(东单北大街西侧)					
76	72	110路东单路口北公交站台(东单北大街西)					
77	73	104路东单路口北公交站台(东单北大街东)					
78	74	110路东单路口北公交站台(东单北大街东)					
79	75	108路米市大街公交站台(东单北大街东侧)					

	A	B	C	D	E	F	G
1	北京市市管道路公交站台无障碍设施情况						
2	序号	公交车站名称	站台设施基本情况			站台位于隔离带时	盲道
3			候车亭情况 (有/无)	栏杆情况 (有/无)	树木情况 (有/无)	与步道连接方式方式 (天桥、人行横道、地下通道)	盲道情况 (有/无)
4							
80	76	104路米市大街公交站 台(东四南大街东侧)					
81	77	110路米市大街公交站 台(东四南大街西侧)					
82	78	110路灯市东口公交站 台(东四南大街东侧)					
83	79	106路灯市东口公交站 台(东四南大街东侧)					
84	80	110路灯市东口公交站 台(东四南大街西侧)					
85	81	110路东四路口南公交 站台(东四南大街西					
86	82	110路东四路口南公交 站台(东四南大街东					
87	83	122路玉蜓桥西公交站 台(永定门东滨河路北	有	无	无	地下通道	有
88	84	122路肿瘤医院公交站 台(广渠门南滨河路西	有	无	无	天桥	有
89	85	122路光明桥公交站 台(广渠门南滨河路西	有	无	无	天桥	有
90	86	122路广渠门公交站 台(广渠门南滨河路西	有	无	无	天桥	有
91	87	123路东直门]北公交 站台(东直门北大街东	无	无	无		有
92	88	123路北官厅公交站 台(安定门东大街北侧)	有	无	无		有

	A	B	C	D	E	F	G
1	北京市市管道路公交站台无障碍设施情况						
2	序号	公交车站名称	站台设施基本情况			站台位于隔离带时	盲道
3			候车亭情况 (有/无)	栏杆情况 (有/无)	树木情况 (有/无)	与步道连接方式方式 (天桥、人行横道、地下通道)	盲道情况 (有/无)
4							
93	89	130路北小街豁口公交站台(安定门东大街北	有	有	无		有
94	90	75路雍和宫桥东公交站台(安定门东大街北	有	无	有		有
95	91	特12路天坛南门公交站台(永定门东滨河路南侧)	有	无	无	地下通道	有
96	92	122路玉蜓桥西公交站台(永定门东滨河路南	有	无	无	人行横道	有
97	93	122路光明桥公交站台(广渠门南滨河路东	有	无	无	天桥	有
98	94	122路广渠门公交站台(广渠门南滨河路东	有	无	无	天桥	有
99	95	139路建国门南公交站台(建国门南大街东	有	无	无	天桥	有
100	96	9路崇文门西公交站台(崇文门西大街北侧)	有	有	无	人行横道	是
101	97	41路台基厂路口东公交站台(崇文门西大街北侧)	有	有	有	人行横道	是
102	98	9路台基厂路口西公交站台(前门东大街北	有	有	有	人行横道	有
103	99	9路正义路公交站台(前门东大街北侧)	有	无	有	人行横道	有
104	100	9路前门东公交站台(前门东大街北侧)	有	无	无	人行横道	有

	A	B	C	D	E	F	G
1	北京市市管道路公交站台无障碍设施情况						
2	序号	公交车站名称	站台设施基本情况			站台位于隔离带时	盲道
3			候车亭情况 (有/无)	栏杆情况 (有/无)	树木情况 (有/无)	与步道连接方式方式 (天桥、人行横道、地下通道)	盲道情况 (有/无)
4							
105	101	9路前门东公交站台 (前门东大街南侧)	有	有	有	人行横道	有
106	102	9路正义路公交站台 (前门东大街南侧)	有	无	有	人行横道	有
107	103	9路台基厂路口西公交 站台(前门东大街南	有	无	有	人行横道	有
108	104	103路台基厂路口东公 交站台(崇文门西大街 南侧)	有	有	有	人行横道	是
109	105	103路崇文门西公交站 台(崇文门西大街南	有	无	无	人行横道	是
110	106	35路光明楼公交站台 (光明路北侧)	有	有	无	人行横道	有
111	107	6路北京体育馆公交站 台(体育馆路北侧)	有	无	无	人行横道	有
112	108	6路北京体育馆西公交 站台(体育馆路北侧)	有	有	无	人行横道	有
113	109	6路北京体育馆西公交 站台(体育馆路南侧)	有	有	无	人行横道	有
114	110	6路北京体育馆公交站 台(体育馆路南侧)	有	有	无	人行横道	有
115	111	35路光明楼公交站台 (光明路南侧)	有	有	无	人行横道	有
116	112	53路永定门东公交站 台(永定门东滨河路南	有	无	无		有
117	113	117路雍和宫桥北公交 站台(和平里西街东	有	无	无		有

	A	B	C	D	E	F	G
1	北京市市管道路公交站台无障碍设施情况						
2	序号	公交车站名称	站台设施基本情况			站台位于隔离带时	盲道
3			候车亭情况 (有/无)	栏杆情况 (有/无)	树木情况 (有/无)	与步道连接方式方式 (天桥、人行横道、地下通道)	盲道情况 (有/无)
4							
118	114	117路地坛东门公交站台(和平里西街东侧)	有	无	有		无
119	115	125路和平里中街公交站台(和平里西街东)	有	无	无	人行横道	有
120	116	夜6路和平里北街公交站台(和平里西街东)	有	无	无	人行横道	有
121	117	75路和平西桥南公交站台(和平里西街东)	有	无	无	人行横道	有
122	118	75路和平西桥南公交站台(和平里西街西)	有	无	无	人行横道	有
123	119	125路和平里北街公交站台(和平里西街西)	有	无	无	人行横道	有
124	120	125路和平里中街公交站台(和平里西街西)	有	无	有		有
125	121	夜6路地坛东门公交站台(和平里西街西侧)	有	无	有		有
126	122	117路雍和宫桥北公交站台(和平里西街西)	无	无	无	人行横道	有
127	123	特12路潘家园公交站台(广渠门南滨河路东)	有	无	无		有
128	124	特12路劲松南路西口公交站台(广渠门南滨河路东侧)	有	无	无		有
129	125	特12路肿瘤医院公交站台(广渠门南滨河路东侧)	有	无	无		有

	A	B	C	D	E	F	G
1	北京市市管道路公交站台无障碍设施情况						
2	序号	公交车站名称	站台设施基本情况			站台位于隔离带时	盲道
3			候车亭情况 (有/无)	栏杆情况 (有/无)	树木情况 (有/无)	与步道连接方式方式 (天桥、人行横道、地下通道)	盲道情况 (有/无)
4							
130	126	夜24路地铁柳芳站公交站台(和平里北街北	有	无	无	人行横道	有
131	127	104路和平里路口西公交站台(和平里北街北	无	无	有	人行横道	有
132	128	104路和平里北街公交站台(和平里北街北	有	无	有		有
133	129	夜18路兴化路公交站台(和平里北街北侧)	无	无	有	人行横道	有
134	130	夜18路和平里北街西口公交站台(和平里北街北侧)	有	无	有		有
135	131	夜18路和平里北街西口公交站台(和平里北街南侧)	有	无	有		有
136	132	104路兴化路公交站台(和平里北街南侧)	有	无	有		有
137	133	104路和平里北街公交站台(和平里北街南	有	无	有	人行横道	有
138	134	104路和平里路口西公交站台(和平里北街南	有	无	无	人行横道	有
139	135	夜24路和平里路口东公交站台(和平里北街南侧)	有	无	无	人行横道	有
140	136	104路地铁柳芳站公交站台(和平里北街南	有	无	无		有
141	137	18路地坛西门公交站台(安定门外大街东	有	有	无	人行横道	无

	A	B	C	D	E	F	G
1	北京市市管道路公交站台无障碍设施情况						
2	序号	公交车站名称	站台设施基本情况			站台位于隔离带时	盲道
3			候车亭情况 (有/无)	栏杆情况 (有/无)	树木情况 (有/无)	与步道连接方式方式 (天桥、人行横道、地下通道)	盲道情况 (有/无)
4							
142	138	75路地坛西门公交站台(安定门外大街东)	有	有	无	人行横道	有
143	139	夜18路地坛西门公交站台(安定门外大街东)	有	无	无	人行横道	无
144	140	18路一四二中公交站台(安定门外大街东)	有	无	无	人行横道	无
145	141	快速公交3线蒋宅口公交站台(安定门外大街东侧)					
146	142	119路蒋宅口公交站台(安定门外大街东侧)	有	有	无	人行横道	无
147	143	夜34路蒋宅口公交站台(安定门外大街东)	有	有	无	人行横道	有
148	144	18路安外甘水桥公交站台(安定门外大街东)	有	有	无	人行横道	无
149	145	141路安外甘水桥公交站台(安定门外大街西)	有	有	无	人行横道	无
150	146	18路安外甘水桥公交站台(安定门外大街西)	有	有	无	人行横道	无
151	147	18路蒋宅口公交站台(安定门外大街西侧)	有	有	无	人行横道	无
152	148	108路蒋宅口公交站台(安定门外大街西侧)	有	无	无	人行横道	无
153	149	快速公交3线蒋宅口公交站台(安定门外大街西侧)					

	A	B	C	D	E	F	G
1	北京市市管道路公交站台无障碍设施情况						
2	序号	公交车站名称	站台设施基本情况			站台位于隔离带时	盲道
3			候车亭情况 (有/无)	栏杆情况 (有/无)	树木情况 (有/无)	与步道连接方式方式 (天桥、人行横道、地下通道)	盲道情况 (有/无)
4							
154	150	18路一四二中公交站 台(安定门外大街西	有	有	无	人行横道	无
155	151	18路地坛西门公交站 台(安定门外大街西	有	有	无	人行横道	有
156	152	301路地坛西门公交站 台(安定门外大街西	有	有	无	人行横道	无
157	153	639路北京站东公交站 台(北京站东街北侧)	无	无	无	人行横道	有
158	154	938路北京站东公交站 台(北京站东街北侧)	有	有	无	人行横道	有
159	155	20路北京站东公交站 台(北京站东街南侧)	有	有	无		有
160	156	957路北京站东公交站 台(北京站东街南侧)	有	无	无		有
161	157	9路北京站前街公交站 台(北京站街东侧)	有	有	无	人行横道	有
162	158	103路北京站西公交站 台(北京站西街北侧)	有	有	无	人行横道	有
163	159	103路北京站西街西口 公交站台(北京站西街 北侧)	有	无	无		有
164	160	957路北京站西街西口 公交站台(北京站西街 南侧)	有	无	无	人行横道	有
165	161	103路北京站西公交站 台(北京站西街南侧)	有	无	无	人行横道	有

	A	B	C	D	E	F	G
1	北京市市管道路公交站台无障碍设施情况						
2	序号	公交车站名称	站台设施基本情况			站台位于隔离带时	盲道
3			候车亭情况 (有/无)	栏杆情况 (有/无)	树木情况 (有/无)	与步道连接方式方式 (天桥、人行横道、地下通道)	盲道情况 (有/无)
4							
166	162	22路前门公交站台(前门箭环路南侧)	有	有	无	人行横道	有
167	163	特4路前门公交站台(前门箭环路南侧)	有	有	有	人行横道	有
168	164	60路正义路南口公交站台(正义路东线东)	有	无	无		有
169	165	60路正义路南口公交站台(正义路西线西)	有	无	无		
170	166	2路天安门广场东公交站台(广场东侧路东)	无	有	有		有
171	167	2路天安门广场西公交站台(广场西侧路西)	无	有	有		
172	168	41路王府井公交站台(东长安街南侧)	无	有	有		有
173	169	2路天安门东公交站台(东长安街南侧)	无	有	无		有
174	170	2路天安门东公交站台(东长安街北侧)	无	有	有		有
175	171	120路王府井公交站台(东长安街北侧)	无	有	有		有
176	172	1路东单路口西公交站台(东长安街北侧)	无	有	有		有
177	173	1路东单路口西公交站台(东长安街南侧)	无	有	有		有
178	174	1路北京站口东公交站台(建国门内大街北)	无	有	有		有

	A	B	C	D	E	F	G
1	北京市市管道路公交站台无障碍设施情况						
2	序号	公交车站名称	站台设施基本情况			站台位于隔离带时	盲道
3			候车亭情况 (有/无)	栏杆情况 (有/无)	树木情况 (有/无)	与步道连接方式方式 (天桥、人行横道、地下通道)	盲道情况 (有/无)
4							
179	175	52路东单路口东公交站台(建国门内大街北)	无	有	有		有
180	176	52路东单路口东公交站台(建国门内大街南)	无	有	有		有
181	177	39路北京站口西公交站台(建国门内大街南)	无	有	有		有
182	178	1路北京站口东公交站台(建国门内大街南)	无	有	有		有
183	179	12路广渠门内公交站台(广渠门内大街北)	有	无	无	人行横道	有
184	180	12路安化楼公交站台(广渠门内大街北侧)	有	无	无	人行横道	有
185	181	12路培新街公交站台(广渠门内大街北侧)	有	无	无	人行横道	有
186	182	23路榄杆市公交站台(广渠门内大街北侧)	有	无	无	人行横道	有
187	183	60路磁器口北公交站台(崇文门外大街东)	有	有	无	人行横道	有
188	184	43路花市路口南公交站台(崇文门外大街东)	有	有	无	人行横道	有
189	185	12路花市路口北公交站台(崇文门外大街东)	有	有	无	人行横道	有
190	186	54路天坛体育场公交站台(天坛东路西侧)	有	无	无	人行横道	有
191	187	39路东侧路公交站台(天坛东路西侧)	有	无	无	人行横道	有

	A	B	C	D	E	F	G
1	北京市市管道路公交站台无障碍设施情况						
2	序号	公交车站名称	站台设施基本情况			站台位于隔离带时	盲道
3			候车亭情况 (有/无)	栏杆情况 (有/无)	树木情况 (有/无)	与步道连接方式方式 (天桥、人行横道、地下通道)	盲道情况 (有/无)
4							
192	188	958路东侧路公交站台 (天坛东路西侧)	有	无	无	人行横道	有
193	189	54路东侧路公交站台 (天坛东路东侧)	有	无	无	人行横道	有
194	190	39路东侧路公交站台 (天坛东路东侧)	有	无	无	人行横道	有
195	191	128路天坛体育场公交 站台(天坛东路东侧)	有	有	无	人行横道	有
196	192	23路广渠门内公交站 台(广渠门内大街南	有	无	无	人行横道	有
197	193	23路安化楼公交站 台(广渠门内大街南侧)	有	无	无	人行横道	有
198	194	23路培新街公交站 台(广渠门内大街南侧)	有	无	无	人行横道	有
199	195	23路榄杆市公交站 台(广渠门内大街南侧)	有	无	无	人行横道	有
200	196	28路花市路口南公交 站台(崇文门外大街西	有	有	无	人行横道	有
201	197	41路磁器口北公交站 台(崇文门外大街西	有	有	无	人行横道	有
202	198	39路磁器口南公交站 台(崇文门外大街西	有	有	无	人行横道	有
203	199	128路红桥路口北公交 站台(崇文门外大街西	有	有	无	人行横道	有
204	200	6路法华寺公交站 台(天坛路西侧)	无	无	无	人行横道	有

	A	B	C	D	E	F	G
1	北京市市管道路公交站台无障碍设施情况						
2	序号	公交车站名称	站台设施基本情况			站台位于隔离带时	盲道
3			候车亭情况 (有/无)	栏杆情况 (有/无)	树木情况 (有/无)	与步道连接方式方式 (天桥、人行横道、地下通道)	盲道情况 (有/无)
4							
205	201	39路法华寺公交站台 (天坛路西侧)	有	有	无	人行横道	有
206	202	60路法华寺公交站台 (天坛路东侧)	有	有	无	人行横道	有
207	203	39路红桥路口北公交 站台(崇文门外大街东	有	有	无	人行横道	有
208	204	43路磁器口南公交站 台(崇文门外大街东	有	有	无	人行横道	有
209	205	43路建国门南公交站 台(建国门南大街西	有	无	无	天桥	有
210	206	107路北新桥路口西公 交站台(交道口东大街 北侧)	有	无	有		有
211	207	3路东四十条桥西公交 站台(东四十条北侧)					
212	208	3路东四十条公交站 台(东四十条北侧)					
213	209	13路东四十二条公交 站台(东四北大街东	有	无	无		
214	210	116路东四十二条公交 站台(东四北大街西	有	无	有		
215	211	5路景山后街公交站 台(景山后街北侧)	有	无	有		
216	212	5路景山后街公交站 台(景山后街北侧)	有	无	无		

	A	B	C	D	E	F	G
1	北京市市管道路公交站台无障碍设施情况						
2	序号	公交车站名称	站台设施基本情况			站台位于隔离带时	盲道
3			候车亭情况 (有/无)	栏杆情况 (有/无)	树木情况 (有/无)	与步道连接方式方式 (天桥、人行横道、地下通道)	盲道情况 (有/无)
4							
217	213	快速公交1线前门公交站台终点站(前门东大街南侧)	有	有	无		有
218	214	快速公交1线前门公交站台始发站(前门东大街南侧)	有	有	无		有
219	215	71路沙子口公交站台(永定门外大街西侧)	有	有	无		有
220	216	828路木樨园桥北公交站台(永定门外大街西)	有	有	无		有
221	217	72路木樨园桥北公交站台(永定门外大街西)	有	有	有		无
222	218	679路木樨园桥北公交站台(旧永外大街东)	有	有	无		有
223	219	72路木樨园桥北公交站台(永定门外大街东)	有	有	无		有
224	220	2路沙子口公交站台(永定门外大街东侧)	有	有	无		有
225	221	6路红桥路口西公交站台(天坛路北侧)	有	无	无	人行横道	无
226	222	6路天坛北门公交站台(天坛路北侧)	有	无	有	人行横道	无
227	223	6路金鱼池公交站台(天坛路北侧)	有	无	有	人行横道	无
228	224	6路天桥路口东公交站台(天坛路北侧)	有	无	有		有

	A	B	C	D	E	F	G
1	北京市市管道路公交站台无障碍设施情况						
2	序号	公交车站名称	站台设施基本情况			站台位于隔离带时	盲道
3			候车亭情况 (有/无)	栏杆情况 (有/无)	树木情况 (有/无)	与步道连接方式方式 (天桥、人行横道、地下通道)	盲道情况 (有/无)
4							
229	225	6路天桥路口东公交站台(天坛路南侧)	有	无	有	人行横道	有
230	226	6路金鱼池公交站台(天坛路南侧)	有	无	有	人行横道	无
231	227	110路天坛北门公交站台(天坛路南侧)	有	无	无	人行横道	无
232	228	6路红桥路口西公交站台(天坛路南侧)	有	无	有	人行横道	无
233	229	23路磁器口西公交站台(珠市口东大街北)	有	无	无	人行横道	有
234	230	23路水道子公交站台(珠市口东大街北侧)	有	无	无	人行横道	无
235	231	23路桥湾公交站台(珠市口东大街北侧)	有	无	无	人行横道	有
236	232	23路东城三三里河公交站台(珠市口东大街北侧)	有	无	无	人行横道	有
237	233	23路过街楼公交站台(珠市口东大街北侧)	有	无	无	人行横道	有
238	234	2路珠市口南公交站台(前门大街西侧)	有	无	无	人行横道	有
239	235	120路珠市口南公交站台(前门大街东侧)	有	无	有		有
240	236	23路过街楼公交站台(珠市口东大街南侧)	有	有	无	人行横道	有
241	237	23路东城三里河公交站台(珠市口东大街南)	有	无	无	人行横道	有

	A	B	C	D	E	F	G
1	北京市市管道路公交站台无障碍设施情况						
2	序号	公交车站名称	站台设施基本情况			站台位于隔离带时	盲道
3			候车亭情况 (有/无)	栏杆情况 (有/无)	树木情况 (有/无)	与步道连接方式方式 (天桥、人行横道、地下通道)	盲道情况 (有/无)
4							
242	238	23路桥湾公交站台(珠市口东大街南侧)	有	无	无	人行横道	有
243	239	23路水道子公交站台(珠市口东大街南侧)	有	无	无	人行横道	有
244	240	23路磁器口西公交站台(珠市口东大街南	有	有	无	人行横道	有
245	241	120路天桥公交站台(天桥南大街西侧)	有	无	有		有
246	242	71路天坛西门公交站台(永定门内大街西	有	有	有		有
247	243	2路先农坛公交站台(永定门内大街西侧)	有	有	无	人行横道	有
248	244	7路永定门内公交站台(永定门内大街西侧)	有	无	无	人行横道	有
249	245	夜2路永定门内公交站台(永定门内大街东	有	有	无	人行横道	有
250	246	72路永定门内公交站台(永定门内大街东	有	有	无	人行横道	有
251	247	夜2路先农坛公交站台(永定门内大街东侧)	有	有	无	人行横道	有
252	248	2路天坛西门公交站台(天桥南大街东侧)	有	无	无	人行横道	有
253	249	110路天桥公交站台(天桥南大街东侧)	有	无	无	人行横道	有
254	250	105路天桥公交站台(天桥南大街东侧)	有	无	无		有

	A	B	C	D	E	F	G
1	北京市市管道路公交站台无障碍设施情况						
2	序号	公交车站名称	站台设施基本情况			站台位于隔离带时	盲道
3			候车亭情况 (有/无)	栏杆情况 (有/无)	树木情况 (有/无)	与步道连接方式方式 (天桥、人行横道、地下通道)	盲道情况 (有/无)
4							
255	251	7路天桥公交站台(天桥南大街东侧)	有	无	无	人行横道	有
256	252	快速公交沙子口公交站台(永定门外大街东)	有	有	无	地下通道	有
257	253	快速公交永定门内公交站台(永定门内大街东侧)	无	有	无		有
258	254	快速公交永定门内公交站台(永定门内大街西侧)	无	有	无		有
259	255	快速公交天坛西门公交站台(永定门内大街东侧)	无	有	无		有
260	256	快速公交天坛西门公交站台(永定门内大街西侧)	无	有	无		有
261	257	快速公交天桥公交站台(天桥南大街东侧)					
262	258	快速公交天桥公交站台(天桥南大街西侧)					
263	259	104路交道口南公交站台(交道口南大街东)	有	有	有		有
264	260	104路北兵马司公交站台(交道口南大街东)	有	无	有		有
265	261	104路北兵马司公交站台(交道口南大街西)	无	有	有	人行横道	有

	A	B	C	D	E	F	G
1	北京市市管道路公交站台无障碍设施情况						
2	序号	公交车站名称	站台设施基本情况			站台位于隔离带时	盲道
3			候车亭情况 (有/无)	栏杆情况 (有/无)	树木情况 (有/无)	与步道连接方式方式 (天桥、人行横道、地下通道)	盲道情况 (有/无)
4							
266	262	104路交道口南公交站台(交道口南大街西)	无	无	有	人行横道	无
267	263	3路宽街路口东公交站台(张自忠路北侧)					
268	264	13路张自忠路公交站台(张自忠路北侧)					
269	265	3路东四十条桥西公交站台(东四十条南侧)					
270	266	3路东四十条公交站台(东四十条南侧)					
271	267	3路张自忠路公交站台(张自忠路南侧)					
272	268	3路宽街路口东公交站台(张自忠路南侧)					
273	269	107路小经厂公交站台(鼓楼东大街北侧)	无	无	有		有
274	270	107路小经厂公交站台(鼓楼东大街南侧)	有	无	有		有
275	271	西四路口北车站 西侧	有	无	有	人行横道	有
276	272	平安里路口南车站 东	有	有	有	人行横道	有
277	273	西四路口南车站 西侧	有	有	无		有
278	274	缸瓦市车站 东侧	有	有	有		有
279	275	平安里路口南车站 西	有	无	有	人行横道	有
280	276	西四路口南车站东侧	有	有	无		有
281	277	大红罗厂西口车站 西	有	有	有	人行横道	有
282	278	缸瓦市车站 西侧	有	有	有	人行横道	有
283	279	大红罗厂西口车站 东	有	有	有	人行横道	有

	A	B	C	D	E	F	G
1	北京市市管道路公交站台无障碍设施情况						
2	序号	公交车站名称	站台设施基本情况			站台位于隔离带时	盲道
3			候车亭情况 (有/无)	栏杆情况 (有/无)	树木情况 (有/无)	与步道连接方式方式 (天桥、人行横道、地下通道)	盲道情况 (有/无)
4							
284	280	甘石桥车站 西侧	有	有	有	人行横道	有
285	281	西四路口东车站 南侧	否		无		
286	282	西四路口东车站 北侧	有	有	无		
287	283	西华门车站 西侧	否		有		有
288	284	北海车站 西侧	有	有	无		有
289	285	北海车站 东侧	否	有	无		有
290	286	中山公园西门车站 西	否	有	无		有
291	287	中山公园西门车站 东	否	有	无		有
292	288	西华门车站 东侧	否	有	无		有
293	289	石碑胡同车站 北侧	否	有	无		有
294	290	西单路口东车站 北侧	否	有	无		有
295	291	天安门西站 南侧	否	有	无		有
296	292	天安门西站 东侧	否	有	无		有
297	293	府右街车站 西侧	是	有	是		有
298	294	府右街车站 东侧	否	有	是		有
299	295	西板桥车站 东侧	是	有	是		有
300	296	西板桥车站 西侧	是	有	是		有
301	297	西四丁字街车站 南侧	否	有	是		有
302	298	西四丁字街车站 北侧	否	有	是		有
303	299	西安门车站 北侧	有	有	有	人行横道	有
304	300	西安门车站南侧	有	有	有		有
305	301	故宫车站 北侧	有	有	有		有
306	302	故宫车站 南侧	有	有	有		有
307	303	北海公交车站 南侧	有	有			有
308	304	北海公交车站 北侧	否	有			有
309	305	大观园车站	有	有	有		有
310	306	菜户营桥东车站	有				有

	A	B	C	D	E	F	G
1	北京市市管道路公交站台无障碍设施情况						
2	序号	公交车站名称	站台设施基本情况			站台位于隔离带时	盲道
3			候车亭情况 (有/无)	栏杆情况 (有/无)	树木情况 (有/无)	与步道连接方式方式 (天桥、人行横道、地下通道)	盲道情况 (有/无)
4							
311	307	右安门东车站	有	有	有		有
312	308	陶然亭公园南门车站	有	有	有		有
313	309	陶然桥北公交站 东侧	有	有	有	人行横道	有
314	310	陶然桥北公交站 西侧	有	有	有		有
315	311	开阳桥东车站	有		有		有
316	312	太平街北口公交站 东	有			人行横道	有
317	313	太平街北口公交站 西	有	有			有
318	314	长椿街路口北车站 西	有			人行横道	有
319	315	长椿街路口北车站 东	有			人行横道	无
320	316	前门西车站	有	有		人行横道	有
321	317	新文化街西口车站 西	有	有	无	人行横道	有
322	318	新文化街西口车站 东	有	有	无	人行横道	有
323	319	虎坊路公交站	有	有	有		有
324	320	月坛公园车站	有	无	无	人行横道	有
325	321	月坛北街车站	有	无	无	人行横道	有
326	322	虎坊桥路口南车站	有	有	有		有
327	323	百万庄东口车站	有	有	有	人行横道	有
328	324	展览馆路口北车站	有	有	无	人行横道	有
329	325	菜户营桥东公交站	有	无	有	人行横道	有
330	326	右安门西车站	有	有	有		有
331	327	展览馆路口南车站	有	有	无	无人行横道	无
332	328	自新路口东车站	有	无	无		有
333	329	月坛南街南公交站	有	有	无	人行横道	无
334	330	陶然亭公园北门公交	无	无	有	人行横道	无
335	331	太平街公交站	有	无	有		无
336	332	三里河东路南口车站	有	有	有	人行横道	无
337	333	祖家街公交站	有	无	有		有

	A	B	C	D	E	F	G
1	北京市市管道路公交站台无障碍设施情况						
2	序号	公交车站名称	站台设施基本情况			站台位于隔离带时	盲道
3			候车亭情况 (有/无)	栏杆情况 (有/无)	树木情况 (有/无)	与步道连接方式方式 (天桥、人行横道、地下通道)	盲道情况 (有/无)
4							
338	334	新街口路口北公交站	无	有	有		无
339	335	报子胡同公交站	有	无	无		有
340	336	宝产胡同公交站	有	无	无		无
341	337	甘家口大厦公交站	有	无	有	人行横道	有
342	338	槐柏树街东口公交站	有	无	无		有
343	339	牛街南口公交站	无	无	无		有
344	340	手帕口北街公交站	无	无	有		无
345	341	右安门内公交站	有	无	无		无
346	342	甘家口北公交站	有	无	有	人行横道	无
347	343	宣武医院公交站	有	无	无	人行横道	无
348	344	樱桃园路口南公交站	无	无	无		有
349	345	樱桃园路口北公交站	无	无	无		有
350	346	阜外西口公交站	有	有	无	人行横道	有
351	347	平安医院公交站	有	有	无	人行横道	有
352	348	民族文化宫公交站	无	有	有		有
353	349	官园车站公交站					
354	350	丰盛胡同公交站	有	有	无		有
355	351	阜成门外公交站	有	有	无	人行横道	有
356	352	阜成门公交站	有	有	无	人行横道	有
357	353	车公庄东公交站					
358	354	三塔寺公交站	有	有	无	天桥	有
359	355	二里沟东口公交站	有	有	无	人行横道	无
360	356	车公庄西公交站	有	有	无	人行横道	有
361	357	郝家湾公交站	有	无	无	人行横道	有
362	358	木樨地桥北公交站	无	无	有	人行横道	有
363	359	玉渊潭东门公交站	有	有	有		有
364	360	辟才胡同公交站、	有	无	无	人行道	无

	A	B	C	D	E	F	G
1	北京市市管道路公交站台无障碍设施情况						
2	序号	公交车站名称	站台设施基本情况			站台位于隔离带时	盲道
3			候车亭情况 (有/无)	栏杆情况 (有/无)	树木情况 (有/无)	与步道连接方式方式 (天桥、人行横道、地下通道)	盲道情况 (有/无)
4							
365	361	太平桥公交站	无	无	无	人行横道	无
366	362	木樨地东公交站	有	有	无		有
367	363	南礼士路公交站	有	有	无		无
368	364	西便门公交站	有	有	是		有
369	365	天宁寺桥东公交站	有	有	有		无
370	366	宣武门西公交站	有	有	无	人行横道	有
371	367	小马厂公交站	有	有	有		无
372	368	白云桥西公交站	有	有	无		有
373	369	天宁寺桥西公交站	有	有	有		
374	370	北京西站公交站	无	有	无		有
375	371	广外关厢公交站	有	无	有		无
376	372	西便门外公交站	无	有	有		无
377	373	广安门北公交站	有	有	有		无
378	374	白云路公交站	有	有	无		有
379	375	白云观公交站	有	有	无		有
380	376	新街口南公交站	有	有	有	人行横道	有
381	377	长椿街路口西公交站	有	无	无		有
382	378	平安里路口北公交站	有	有	有	人行横道	有
383	379	护国寺公交站	有	有	有	人行道	有
384	380	德胜门南公交站	无	无	有		有
385	381	广外湾子公交站	有	无		人行横道	有
386	382	德内甘水桥公交站	无	无	有		有
387	383	广外甘石桥公交站	有	无	有	人行横道	有
388	384	东官房公交站					
389	385	厂桥路口西公交站					
390	386	达官营公交站	有	无	有	人行横道	有
391	387	厂桥路口东公交站					

	A	B	C	D	E	F	G
1	北京市市管道路公交站台无障碍设施情况						
2	序号	公交车站名称	站台设施基本情况			站台位于隔离带时	盲道
3			候车亭情况 (有/无)	栏杆情况 (有/无)	树木情况 (有/无)	与步道连接方式方式 (天桥、人行横道、地下通道)	盲道情况 (有/无)
4							
392	388	三里河公交站	有	无	有		有
393	389	三里河路东口公交站	有	无	有		有
394	390	二七剧场路北口公交	有	无	有		有
395	391	儿童医院路口西公交	有	无	无		有
396	392	菜市口西公交站	有	有	无	人行横道	有
397	393	新开胡同公交站	有	有	无	人行横道	有
398	394	珠市口西公交站	有	无	无	人行横道	有
399	395	万明路公交站	有	无	无	人行横道	有
400	396	新街口西公交站	有	有	有		有
401	397	虎坊桥路口东公交站	有	无	无	人行横道	有
402	398	西直门内公交站	有	无	无		有
403	399	复兴门内公交站	无	有	有		有
404	400	西单路口西公交站	无	无	无		有
405	401	教场胡同公交站					
406	402	白塔寺站公交站	有	有	有		有
407	403	西四路口西公交站	有	有	无		有
408	404	牛街礼拜寺公交站	有	无	无		有
409	405	菜市口北公交站	有	无	无		有
410	406	牛街公交站	有	有	有		有
411	407	宣武门东公交站	有	无	无	人行横道	有
412	408	广安门南公交站	有	有	有		有
413	409	琉璃厂公交站	无	无	无		有
414	410	和平门西公交站	有	有	无	人行横道	
415	411	椿树馆街公交站	有	有	有		有
416	412	小西天公交站	有	有	无		有
417	413	和平门外公建站	有	有	无		有
418	414	白纸坊桥南公交站	有	有	有		有

	A	B	C	D	E	F	G
1	北京市市管道路公交站台无障碍设施情况						
2	序号	公交车站名称	站台设施基本情况			站台位于隔离带时	盲道
3			候车亭情况 (有/无)	栏杆情况 (有/无)	树木情况 (有/无)	与步道连接方式方式 (天桥、人行横道、地下通道)	盲道情况 (有/无)
4							
419	415	铁狮子坟公交站	有	有	无	人行横道	有
420	416	广安门内公交站	有	有	有	人行横道	有
421	417	积水潭桥北公交站	有	有	有	人行横道	有
422	418	六部口公交站	无	无	无		有
423	419	北太平桥南公交站	有	有	无	人行横道	有
424	420	和平门内公交站	有	无	有		有
425	421	北京师范大学公交站	有	有	有	人行步道	有
426	422	德胜门公交站	有	有	无		有
427	423	西直门南公交站	有	有	无	地下通道	有
428	424	和平门东公交站	有	有	无	人行横道	有
429	425	北京供电局公交站	有	有	无	人行横道	有
430	426	鼓楼桥西公交站	有	无	无		有
431	427	果子巷公交站	有	有	无	人行横道	有
432	428	复兴门南公交站	有	有	无		有
433	429	北京儿童医院公交站	有	有	无	天桥	有
434	430	新街口豁口公交站	有	有	有		有
435	431	阜成门北公交站	有	有	无	地下通道	有
436	432	西直门北公交站	有	无	无		有
437	433	玉桃园公交站	有	有	有		有
438	434	积水潭桥东公交站	有	有	有		有
439	435	车公庄北公交站	有	有	无		有
440	436	自新路口北公交站	有	无	无	人行横道	有
441	437	南横西街路口北公交	有	有	无	人行横道	有
442	438	车公庄南公交站	有	无	有		有
443	439	阜成门内公交站	有	无	有		有
444	440	月坛体育场公交站	有	无	有		有
445	441	开阳桥北公交站	有	有	无	天桥	有

	A	B	C	D	E	F	G
1	北京市市管道路公交站台无障碍设施情况						
2	序号	公交车站名称	站台设施基本情况			站台位于隔离带时	盲道
3			候车亭情况 (有/无)	栏杆情况 (有/无)	树木情况 (有/无)	与步道连接方式方式 (天桥、人行横道、地下通道)	盲道情况 (有/无)
4							
446	442	天宁寺桥北公交站	有	有	无		有
447	443	安华桥北站 东侧	有	有	有	人行横道	有
448	444	安华桥北站 西侧	有	有	有	人行横道	有
449	445	安贞里站 西侧1	有	有	有	人行横道	有
450	446	安贞里站 东侧1	有	有	有	人行横道	有
451	447	安贞里站 西侧2	有	有	无	天桥、人行横道	有
452	448	安贞里站 东侧2	有	无	无	天桥	有
453	449	安贞桥北站 东侧	有	无	有	人行横道	有
454	450	安贞桥北站 西侧	有	无	有	人行横道	有
455	451	安贞西里站 东侧	有	有	有	人行横道	有
456	452	安贞西里站 西侧	有	有	有	人行横道	有
457	453	奥体东门站 东侧	有	有	无	人行横道	有
458	454	奥体东门站 西侧	有	有	有	人行横道	有
459	455	奥体西门站 东侧	有	有	有	人行横道	有
460	456	奥体西门站 西侧	有	有	无	人行横道	有
461	457	八王坟北站 东侧	有	无	有	/	有
462	458	八王坟北站 西侧	无	无	无	人行横道	有
463	459	八王坟南站 东侧	有	无	无	人行横道	有
464	460	八王坟南站 西侧	有	无	无	人行横道	有
465	461	麦子店西街公交站 北 侧(霞光里站)	有	有	无	人行	有
466	462	三元庵公交站 北侧	有	有	无	人行	有
467	463	五里沟站 北侧	有	有	无	人行	有
468	464	肖君庙站 北侧	有	有	有	人行	有
469	465	402路安家楼站 北侧	有	无	有	无	有
470	466	419路安家楼站 北侧	有	无	有	无	无
471	467	安家楼东站 北侧	有	无	无	人行	有

	A	B	C	D	E	F	G
1	北京市市管道路公交站台无障碍设施情况						
2	序号	公交车站名称	站台设施基本情况			站台位于隔离带时	盲道
3			候车亭情况 (有/无)	栏杆情况 (有/无)	树木情况 (有/无)	与步道连接方式方式 (天桥、人行横道、地下通道)	盲道情况 (有/无)
4							
472	468	朝阳公园北门站 北侧	有	无	无	无	有
473	469	新源南路西口站 北侧	有	有	有	无	有
474	470	燕莎桥东站 北侧	有	有	无	无	有
475	471	燕莎桥西站 北侧	有	有	有	无	有
476	472	北辰西桥南站 东侧	有	无	有	/	有
477	473	北辰西桥南站 西侧	有	无	有	/	有
478	474	北京东北车站 东侧	无	无	无	无	有
479	475	北京东北车站 西侧	无	无	无	人行横道	有
480	476	北京工业大学北车站 东侧	有	无	无	无	有
481	477	北京工业大学北车站 西侧	有	无	无	人行横道	有
482	478	北京工业大学站 东侧	有	无	无	人行横道	有
483	479	北京工业大学站 西侧	有	无	无	人行横道	有
484	480	北京工业大学南门站 南侧	有	无	有	/	有
485	481	北京工业大学南门站 北侧	有	无	有	/	有
486	482	北京工业大学南站 东	有	无	无	人行横道	有
487	483	朝阳公园南门站 北侧	有	有	无	人行横道	有
488	484	朝阳公园南门站 南侧	有	有	无	无	有
489	485	朝阳门外站 北侧	有	有	有	人行横道	有
490	486	东大桥路口西站 北侧	有	有	无	人行横道	有
491	487	关东店站 北侧	无	有	有	/	有
492	488	呼家楼西站 北侧	有	有	无	/	有
493	489	神路街站 北侧	有	有	有	人行横道	有
494	490	朝阳门外站 南侧	有	有	有	人行横道	有

	A	B	C	D	E	F	G
1	北京市市管道路公交站台无障碍设施情况						
2	序号	公交车站名称	站台设施基本情况			站台位于隔离带时	盲道
3			候车亭情况 (有/无)	栏杆情况 (有/无)	树木情况 (有/无)	与步道连接方式方式 (天桥、人行横道、地下通道)	盲道情况 (有/无)
4							
495	491	东大桥路口东站 南侧	有	有	无	人行横道	有
496	492	关东店站 南侧	有	无	有	/	有
497	493	呼家楼西站 南侧	有	有	无	/	有
498	494	神路街站 南侧	有	无	有	人行横道	有
499	495	垂杨柳站 南侧	有	/	无	人行横道	有
500	496	垂杨柳站 北侧	有	无	否	人行横道	有
501	497	地铁三元桥站 北侧	有	有	无	/	有
502	498	地铁芍药居站 北侧	有	无	有	/	有
503	499	地铁芍药居站 南侧	有	无	无	人行横道	有
504	500	24路新源里站 东侧	有	有	无	人行横道	有
505	501	120路新源里站 东侧	有	无	无	人行横道	有
506	502	工人体育场公交站 东	有	有	无	人行横道	有
507	503	塔园村站 东侧	有	有	无	人行横道	有
508	504	幸福三村站 东侧	有	有	无	人行横道	有
509	505	东大桥站 北侧	有	无	无	/	有
510	506	东大桥东站 北侧	有	无	无	人行	有
511	507	东大桥东站 南侧	有	无	无	人行	有
512	508	东大桥路口南站 东侧	有	有	有	人行横道	有
513	509	东大桥路口南站 西侧	有	有	无	人行横道	有
514	510	芳草地站 东侧	有	有	有	人行横道	有
515	511	芳草地站 西侧	有	有	有	人行横道	有
516	512	芳草地南站 东侧	有	有	有	人行横道	有
517	513	芳草地南站 西侧	有	有	无	人行横道	有
518	514	永安里路口北站 东侧	有	有	有	人行横道	有
519	515	永安里路口北站 西侧	有	有	有	人行横道	有
520	516	对外经济贸易大学站 东侧	有	有	有	人行横道	有

	A	B	C	D	E	F	G
1	北京市市管道路公交站台无障碍设施情况						
2	序号	公交车站名称	站台设施基本情况			站台位于隔离带时	盲道
3			候车亭情况 (有/无)	栏杆情况 (有/无)	树木情况 (有/无)	与步道连接方式方式 (天桥、人行横道、地下通道)	盲道情况 (有/无)
4							
521	517	对外经济贸易大学站 西侧	有	有	有	人行横道	有
522	518	东四十条桥东站 北侧	有	有	有	人行横道	有
523	519	工人体育场站 北侧	有	有	有	人行横道	有
524	520	工人体育馆站 北侧	有	有	有	人行横道	有
525	521	三里屯站 北侧	有	有	有	人行横道	有
526	522	东四十条桥东站 南侧	有	有	有	人行横道	有
527	523	工人体育场站 南侧	有	无	有	人行横道	有
528	524	工人体育馆站 南侧	有	有	有	人行横道	有
529	525	三里屯站 南侧	有	有	有	人行横道	有
530	526	长虹桥西站 北侧	有	有	有	人行横道	有
531	527	长虹桥西站 南侧	有	有	有	人行横道	有
532	528	朝阳医院站 东侧	有	有	有	人行横道	有
533	529	朝阳医院站 西侧	有	有	有	人行横道	有
534	530	东大桥路口北 东侧	有	有	无	人行横道	有
535	531	东大桥路口北 西侧	有	有	无	人行横道	有
536	532	工人体育场站 西侧	有	有	有	人行横道	有
537	533	工人体育场南门站 南	有	无	有	人行横道	有
538	534	工人体育场南门站 北	有	/	有	人行横道	有
539	535	工人体育场南门站 西	有	无	有	/	有
540	536	工人体育场西门站 西	有	无	无	/	有
541	537	工人体育场西门站 东	有	无	有	人行横道	有
542	538	景辉街东口 东侧	有	无	无	无	有
543	539	景辉街东口 西侧	无	无	无	人行横道	有
544	540	光明桥东站 北侧	有	有	无	天桥	有
545	541	光明桥东站 南侧	有	无	/	人行横道	有
546	542	国际展览中心站 北侧	无	无	无	人行横道	有

	A	B	C	D	E	F	G
1	北京市市管道路公交站台无障碍设施情况						
2	序号	公交车站名称	站台设施基本情况			站台位于隔离带时	盲道
3			候车亭情况 (有/无)	栏杆情况 (有/无)	树木情况 (有/无)	与步道连接方式方式 (天桥、人行横道、地下通道)	盲道情况 (有/无)
4							
547	543	国际展览中心站 南侧	有	有	有	人行横道	无
548	544	国际展览中心站 南侧	有	有	有	人行横道	无
549	545	和平东桥北站 东侧	有	有	无	人行横道	有
550	546	和平西桥北站 东侧	有	有	无	人行横道	有
551	547	和平西桥北站 西侧	有	有	有	人行横道	有
552	548	弘燕路小区站 东侧	有	无	无	人行横道	有
553	549	弘燕路小区站 西侧	有	无	无	人行横道	有
554	550	红庙路口东站 北侧	有	有	有	/	有
555	551	红庙路口东站 南侧	有	有	有	/	有
556	552	红庙路口西站 北侧	有	有	无	人行横道	有
557	553	红庙路口西站 南侧	有	有	无	/	有
558	554	呼家楼北街站 北侧					
559	555	呼家楼北街站 南侧	有	无	无	无	有
560	556	呼家楼东站 北侧	有	有	有	无	有
561	557	呼家楼东站 南侧	有	有	有	/	有
562	558	华严北里站 东侧	有	有	有		有
563	559	华严北里站 西侧	有	有	有		有
564	560	惠新东桥南站 东侧	有	无	有	人行横道	有
565	561	惠新东桥南站 西侧步	有	无	无	人行横道	有
566	562	惠新东桥南站 西侧隔 离带	有	无	有	人行横道	有
567	563	惠新西街北口站 东侧	有	无	无		有
568	564	惠新西街南口站 东侧	有	无	有	人行横道	有
569	565	惠新西街南口站 西侧	无	无	有	人行横道	有
570	566	八王坟东站 北侧	有	有	无	人行横道	有
571	567	八王坟西站 北侧	有	有	有	/	有
572	568	大北窑东站 北侧	有	有	有	/	有

	A	B	C	D	E	F	G
1	北京市市管道路公交站台无障碍设施情况						
2	序号	公交车站名称	站台设施基本情况			站台位于隔离带时	盲道
3			候车亭情况 (有/无)	栏杆情况 (有/无)	树木情况 (有/无)	与步道连接方式方式 (天桥、人行横道、地下通道)	盲道情况 (有/无)
4							
573	569	郎家园站 北侧	有	无	无	人行横道	有
574	570	四惠桥西站 北侧	有	有	有	人行横道	有
575	571	八王坟东站 南侧	有	有	无	/	有
576	572	八王坟西站 南侧	无	有	有	/	有
577	573	大北窑东站 南侧	有	有	有	/	有
578	574	郎家园站 南侧	无	有	无	人行横道	有
579	575	大北窑西路口西站 北	有	有	有	/	有
580	576	日坛路站 北侧	有	有	无	人行横道	有
581	577	永安里路口西站 北侧	有	有	无	人行横道	有
582	578	大北窑西路口西站 南	有	有	无	人行横道	有
583	579	日坛路站 南侧	有	有	无	人行横道	有
584	580	永安里路口西站 南侧	有	有	无	人行横道	有
585	581	金台路站 (金台路路口西站) 北侧	有	有	无	无	有
586	582	红庙路口北站 东侧	有	无	/	人行横道	有
587	583	红庙路口南站 东侧					
588	584	金台路口东站 北侧	有	无	无	无	无
589	585	金台路口东站 南侧	有	无	无	无	无
590	586	金台路站 (金台路路口西站) 南侧	有	无	无	无	有
591	587	红庙路口北站 西侧	有	有	/	人行横道	有
592	588	红庙路口南站 西侧					
593	589	劲松桥东站 北侧	有	有	无	人行横道	有
594	590	劲松桥东站 南侧	有	有	无	人行横道	有
595	591	劲松中街站 北侧	有	有	无	人行横道	有
596	592	劲松中街站 南侧	有	有	无	人行横道	有
597	593	京体游泳馆站 南侧	有	无	无	人行横道	有

	A	B	C	D	E	F	G
1	北京市市管道路公交站台无障碍设施情况						
2	序号	公交车站名称	站台设施基本情况			站台位于隔离带时	盲道
3			候车亭情况 (有/无)	栏杆情况 (有/无)	树木情况 (有/无)	与步道连接方式方式 (天桥、人行横道、地下通道)	盲道情况 (有/无)
4							
598	594	九龙山车站 东侧	有	无	无	人行横道	有
599	595	九龙山车站 西侧	有	无	无	人行横道	有
600	596	柳芳北街站 北侧	无	无	无	人行横道	有
601	597	柳芳北街站 南侧	无	无	无	人行横道	有
602	598	马圈站 北侧	有	无	无	人行横道	有
603	599	马圈站 南侧	有	无		人行横道	有
604	600	麦子店西街站（霞光里站） 南侧	有	有	无	人行横道	有
605	601	三元庵站 南侧	有	有	无	无	有
606	602	五里沟站 南侧	有	有	无	人行横道	有
607	603	肖君庙站 南侧	有	有	有	人行横道	有
608	604	402路安家楼站 南侧	有	有	有	人行横道	有
609	605	419路安家楼站 南侧	有	有	有	人行横道	有
610	606	安家楼东站 南侧	有	无	无	人行横道	有
611	607	朝阳公园北门站 南侧	有	无	无	人行横道	有
612	608	华都饭店站（新源南路站） 南侧	有	有	有	无	有
613	609	新源南路西口站 南侧	有	有	有	无	有
614	610	燕莎桥东站 南侧	有	有	有	人行横道	有
615	611	燕莎桥西站 南侧	有	无	有	无	有
616	612	南磨房站 北侧	有	有	有	人行横道	有
617	613	南磨房站 南侧	有	有	有	人行横道	有
618	614	南新园站 东侧	有	无	无	人行横道	有
619	615	南新园站 西侧	有	无	无	人行横道	有
620	616	平乐园站 北侧	有	无	无	人行横道	有
621	617	平乐园站 南侧	有	有	有	人行横道	有
622	618	平乐园路口北站 东侧	有	无	无	无	有

	A	B	C	D	E	F	G
1	北京市市管道路公交站台无障碍设施情况						
2	序号	公交车站名称	站台设施基本情况			站台位于隔离带时	盲道
3			候车亭情况 (有/无)	栏杆情况 (有/无)	树木情况 (有/无)	与步道连接方式方式 (天桥、人行横道、地下通道)	盲道情况 (有/无)
4							
623	619	平乐园路口北站 西侧	有	无	无	无	有
624	620	平乐园小区站 北侧	有	无	无	/	有
625	621	平乐园小区站 南侧	有	有	有	人行横道	无
626	622	三元桥东站 北侧	有	无	有		有
627	623	三元桥东站 南侧	有	无	有		有
628	624	三元桥站 北侧	有	无	无		有
629	625	三元桥站 南侧	有	无	无		有
630	626	首都图书馆站 北侧	有	无	无	天桥	有
631	627	首都图书馆站 南侧	有	无	无	人行横道	有
632	628	双井桥西站 北侧	有	无	无	天桥	有
633	629	双井桥西站 南侧	有	无	无	天桥	有
634	630	水碓子站 南侧	有	无	无	无	有
635	631	水碓子站 北侧	有	无	有	无	有
636	632	四方桥西站 北侧	有	无	有	/	有
637	633	四方桥西站 南侧	有	无	有	/	有
638	634	四元桥西站 北侧	有	无	无	/	有
639	635	四元桥西站 南侧	有	无	无	/	有
640	636	松榆东里东门站 东侧	有	无	无	人行横道	有
641	637	松榆东里东门站 西侧	有	无	无	无	有
642	638	松榆东里南门站 北侧	有	无	无	人行横道	有
643	639	松榆东里南门站 南侧	有	无	无	人行横道	有
644	640	松榆里站 南侧	有	无	无	人行横道	有
645	641	松榆里站 北侧	有	无	无	/	
646	642	太阳宫公园站 东侧	有	无	有		有
647	643	太阳宫公园站 西侧	有	有	有		有
648	644	太阳星城站 东侧	有	无	无		有
649	645	太阳星城站 西侧	有	无	有		有

	A	B	C	D	E	F	G
1	北京市市管道路公交站台无障碍设施情况						
2	序号	公交车站名称	站台设施基本情况			站台位于隔离带时	盲道
3			候车亭情况 (有/无)	栏杆情况 (有/无)	树木情况 (有/无)	与步道连接方式方式 (天桥、人行横道、地下通道)	盲道情况 (有/无)
4							
650	646	甜水园街北口站 北侧	有	有	无	人行横道	有
651	647	甜水园街北口站 南侧	有	有	否	无	有
652	648	金台路口北站 东侧	有	有	无	无	无
653	649	甜水园北里站 东侧	有	无	无	无	无
654	650	甜水园北里站 西侧	有	无	无	人行横道	无
655	651	团结湖站 北侧	有	有	否	人行横道	有
656	652	团结湖站 南侧	有	有	有	人行横道	有
657	653	望京桥南站 东侧	有	有	有		有
658	654	望京桥南站 西侧	有	有	有		有
659	655	五路居站 东侧	有	有	有	人行横道	有
660	656	五路居站 西侧	有	有	有	人行横道	有
661	657	120路左家庄站 西侧	有	有	无	人行步道	有
662	658	675路左家庄站 西侧	有	有	无	人行横道	有
663	659	塔园村站 西侧	有	有	无	人行横道	有
664	660	新源里站 西侧	有	有	无	人行横道	
665	661	幸福三村 西侧	有	有	无	/	有
666	662	夏家园站 北侧	有	无	无	人行横道	有
667	663	夏家园站 东侧	有	无	无		有
668	664	夏家园站 西侧	有	无	无		有
669	665	小庄站 北侧	有	无	无	/	有
670	666	小庄路口东站 北侧	有	无	有	/	有
671	667	小庄路口东站 南侧	无	无	无	/	有
672	668	小庄站 南侧	无	无	无	/	有
673	669	延静里站 南侧	有	无	无	人行横道	有
674	670	延静里站 北侧	有	无	有	无	有
675	671	朝阳体育馆站 北侧	有	无	无	无	无
676	672	六里屯站 北侧	无	无	无	无	有

	A	B	C	D	E	F	G
1	北京市市管道路公交站台无障碍设施情况						
2	序号	公交车站名称	站台设施基本情况			站台位于隔离带时	盲道
3			候车亭情况 (有/无)	栏杆情况 (有/无)	树木情况 (有/无)	与步道连接方式方式 (天桥、人行横道、地下通道)	盲道情况 (有/无)
4							
677	673	白家庄站 南侧	有	无	有	无	有
678	674	朝阳体育馆站 南侧	无	无	有	无	无
679	675	团结湖站 南侧(姚家园路)	有	无	有	无	有
680	676	英家坟站 北侧	有	有	无	/	有
681	677	英家坟站 南侧	有	有	无	/	有
682	678	樱花园西街站 东侧	有	无	有	人行横道	有
683	679	樱花园西街站 西侧	有	无	有	人行横道	有
684	680	长虹桥东站 南侧	有	无	无	人行横道	有
685	681	中华民族园站 东侧	有	有	有	人行横道	有
686	682	中华民族园站 西侧	有	有	有	人行横道、地下通道	有
687	683	中日医院站 东侧步道	有	无	无		有
688	684	中日医院站 东侧隔离	有	有	无	人行横道	有
689	685	中日医院站 西侧步道	有	无	无		有
690	686	中日医院站 西侧隔离	有	有	无	人行横道	有
691	687	珠江帝景站 东侧	有	无	有	无	有
692	688	珠江帝景站 西侧	有	无	无	人行横道	有
693	689	定慧桥东公交站(南侧)	无	有	有		有
694	690	西钓鱼台快速公交站(南侧)	无	有	有	人行横道	有
695	691	西钓鱼台公交站(南侧)	有	无	有	人行横道	有
696	692	车道沟桥西公交站(南)	有	有	无	人行横道	有
697	693	板井公交站(南侧)	有	无	无	人行横道	有
698	694	板井公交站(北侧)	无	无	无	人行横道	有
699	695	四季青桥东公交站(南)	有	有	无	人行横道	有
700	696	四季青桥东公交站北	有	有	无	人行横道	有

	A	B	C	D	E	F	G
1	北京市市管道路公交站台无障碍设施情况						
2	序号	公交车站名称	站台设施基本情况			站台位于隔离带时	盲道
3			候车亭情况 (有/无)	栏杆情况 (有/无)	树木情况 (有/无)	与步道连接方式方式 (天桥、人行横道、地下通道)	盲道情况 (有/无)
4							
701	697	首体南路南口公交站 (西侧)	有	无	有	人行横道	有
702	698	首体南路南口公交站 (东侧)	有	有	有		有
703	699	四道口南公交站(西侧)	有	有	有	人行横道	有
704	700	四道口南公交站(东侧)	有	有	有	人行横道	有
705	701	北京师范大学南门公 交站(南侧)	有	无	有	人行横道	有
706	702	北京师范大学南门公 交站(北侧)	有	无	有	人行横道	有
707	703	明光桥东公交站(南侧)	有	无	有	人行横道	有
708	704	明光桥东公交站(北侧)	有	无	有	人行横道	有
709	705	明光村站公交站(南侧)	有	无	有	人行横道	有
710	706	明光村站公交站(北侧)	有	有	有	人行横道	有
711	707	明光村西站公交站(南	有	有	有	人行横道	有
712	708	明光村西站公交站北	有	有	有	人行横道	有
713	709	皂君庙公交站(南侧)	有	有	有	人行横道	有
714	710	皂君庙公交站北侧	有	无	有	人行横道	无
715	711	皂君庙东公交站(南侧)	有	有	有	人行横道	有
716	712	君庙东公交站(北侧)	有	无	有	人行横道	有
717	713	皂君庙西公交站(南侧)	有	无	有	人行横道	有
718	714	君庙西公交站(北侧)	有	无	有	人行横道	有
719	715	中国农业科学院南门 公交站(南侧)	有	无	有	人行步道	有
720	716	中国农业科学院南门 公交站(北侧)	有	无	有	人行横道	有
721	717	皂君庙东里公交站(西	有	无	无	人行横道	无

	A	B	C	D	E	F	G
1	北京市市管道路公交站台无障碍设施情况						
2	序号	公交车站名称	站台设施基本情况			站台位于隔离带时	盲道
3			候车亭情况 (有/无)	栏杆情况 (有/无)	树木情况 (有/无)	与步道连接方式方式 (天桥、人行横道、地下通道)	盲道情况 (有/无)
4							
722	718	皂君庙东里公交站(东	有	无	无	人行横道	无
723	719	联想桥南公交站(西侧	有	无	有	人行横道	有
724	720	联想桥南公交站(东侧	有	无	无	人行横道	有
725	721	海淀桥南公交(东侧	无	无	无	人行横道	无
726	722	北京市地震局公交站 (西侧	有	无	无	人行横道	有
727	723	北京市地震局公交站 (东侧	有	有	有	人行横道	有
728	724	人民大学西门公交站 (西侧	无	无	无	人行横道	无
729	725	人民大学西门公交站 (东侧	无	无	有	人行横道	有
730	726	首都师范大学北门公 交站(南侧	有	无	有	人行横道	有
731	727	首都师范大学北门公 交站(北侧	有	无	有	人行横道	有
732	728	慈寿寺桥公交站(南侧	无	无	无	人行横道	无
733	729	慈寿寺桥公交站(北侧	无	无	无	人行横道	无
734	730	地铁慈寿寺站公交站 (南侧	有	无	无	人行横道、天桥	有
735	731	地铁慈寿寺站公交站 (北侧	有	无	无	人行横道、天桥	有
736	732	恩济里小区北公交站 (南侧	无	无	无	人行横道	有
737	733	恩济里小区北公交站 (北侧	有	无	无	人行横道	

	A	B	C	D	E	F	G
1	北京市市管道路公交站台无障碍设施情况						
2	序号	公交车站名称	站台设施基本情况			站台位于隔离带时	盲道
3			候车亭情况 (有/无)	栏杆情况 (有/无)	树木情况 (有/无)	与步道连接方式方式 (天桥、人行横道、地下通道)	盲道情况 (有/无)
4							
738	734	公主坟公交站(南侧)	无	有	无		有
739	735	公主坟公交站(北侧)	无	有	无		有
740	736	公主坟东公交站(北侧)	有	有	有	人行横道、天桥	有
741	737	军事博物馆公交站(北侧, 52路)	有	有	无	人行横道	有
742	738	军事博物馆公交站(北)	有	有	无	人行横道	有
743	739	翠微路口公交站(南侧)	有	有	有	天桥	有
744	740	翠微路口公交站(北侧, 33路)	有	有	有	人行横道	有
745	741	翠微路口公交站(北侧)	有	有	有	人行横道、天桥	有
746	742	万寿路口东公交站(南)	有	有	有	人行横道	有
747	743	万寿路口西公交站(南)	有	有	无	人行横道	有
748	744	万寿路口西公交站北	有	有	无	人行横道	有
749	745	东翠路口公交站(南侧)	有	有	有	人行横道、天桥	有
750	746	东翠路口公交站(北侧)	有	有	有	人行横道	有
751	747	沙沟路口东公交站(南)	有	有	有	人行横道	有
752	748	沙沟路口东公交站(北)	有	有	有	人行横道	有
753	749	沙沟路口西公交站(南)	有	有	有	人行横道	有
754	750	沙沟路口西公交站(北)	有	有	有	人行横道	有
755	751	五棵松桥东公交站(南)	有	有	无	天桥	有
756	752	五棵松桥东公交站(北)	有	有	有	人行横道、天桥	有
757	753	马神庙公交站(南侧)	有	有	无	人行横道	有
758	754	航天桥东公交站(南侧)	有	无	有		有
759	755	定营寺东公交站(南侧)	有	有	无	人行横道	有

	A	B	C	D	E	F	G
1	北京市市管道路公交站台无障碍设施情况						
2	序号	公交车站名称	站台设施基本情况			站台位于隔离带时	盲道
3			候车亭情况 (有/无)	栏杆情况 (有/无)	树木情况 (有/无)	与步道连接方式方式 (天桥、人行横道、地下通道)	盲道情况 (有/无)
4							
760	756	白堆子口西公交站(南	有	无	无	人行横道	有
761	757	白堆子口东快速公交站(南侧	无	有	无	人行横道	有
762	758	西钓鱼台快速公交站(北侧	无	有	有	人行横道	有
763	759	西钓鱼台公交站北侧	有	有	有	人行横道	有
764	760	马神庙公交站北侧	有	有	否	人行横道	有
765	761	航天桥东公交站北侧	有	有	有		有
766	762	甘家口西公交站(北侧	有	有	无	人行横道	有
767	763	定慧寺西公交站(北侧	有	有	无	人行横道	有
768	764	定慧桥东公交站(北侧	无	无	无		有
769	765	白堆子口西快速公交站(北侧	无	有	无	人行横道	有
770	766	白堆子口西站北侧	有	有	无	人行横道	有
771	767	白堆子口东公交站(北	有	有	无	人行横道	有
772	768	万寿路万寿路口南公交站西侧	有	无	有		有
773	769	万寿路万寿路口南公交站东侧					
774	770	万寿路万寿路C北公交站-西侧	有	无	有		有
775	771	万寿路万寿路口北公交站. 东侧	有	有	无	人行横道	有
776	772	万寿路金家村桥北公交站-西侧	有	无	无		有
777	773	万寿路金家村桥北公交站东侧	有	无	无		有

	A	B	C	D	E	F	G
1	北京市市管道路公交站台无障碍设施情况						
2	序号	公交车站名称	站台设施基本情况			站台位于隔离带时	盲道
3			候车亭情况 (有/无)	栏杆情况 (有/无)	树木情况 (有/无)	与步道连接方式方式 (天桥、人行横道、地下通道)	盲道情况 (有/无)
4							
778	774	万寿路翠微中里公交站	有	无	无	人行横道	有
779	775	茂林居西路北口公交站	有	无	无		有
780	776	北蜂窝路南口公交站西侧	有	无	有		有
781	777	北蜂窝路南口公交站-东侧	有	无	有		有
782	778	北蜂窝路会城门公交站西侧	有	无	有		有
783	779	北蜂窝路会城门公交站-东侧	有	无	有		有
784	780	北蜂窝路公交站西侧	有	无	有		有
785	781	北蜂窝路公交站-东侧	有	无	有		有
786	782	海淀南路西口公交站(南侧)	有	无	有	人行横道	无
787	783	海淀南路西口公交站(北侧)	有	有	有	人行横道	无
788	784	海淀南路公交站(北侧)	有	有	有	人行横道	无
789	785	海淀黄庄西公交站(北)	有	有	有	人行横道	无
790	786	海淀黄庄东公交站(南)	有	有	无	人行横道	有
791	787	知春里公交站(北侧)	有	有	无	人行横道	有
792	788	知春里公交站(南侧)	有	无	有	人行横道	有
793	789	知春里东公交站(北侧, 中关村东路西侧)	有	有	无	人行横道	有
794	790	知春里东公交站(南侧, 中关村东路东侧)	有	有	无	人行横道	有

	A	B	C	D	E	F	G
1	北京市市管道路公交站台无障碍设施情况						
2	序号	公交车站名称	站台设施基本情况			站台位于隔离带时	盲道
3			候车亭情况 (有/无)	栏杆情况 (有/无)	树木情况 (有/无)	与步道连接方式 (天桥、人行横道、地下通道)	盲道情况 (有/无)
4							
795	791	知春里东公交站(北 侧, 中关村东路东侧	有	无	有		有
796	792	知春路公交站(北侧, 城铁桥下	有	无	无		有
797	793	知春路公交站(南侧	有	有	有	人行横道	有
798	794	知春路公交站北侧	有	有	无	人行横道	有
799	795	学知桥西公交站北侧	有	无	无	人行横道	有
800	796	人民大学公交站(西侧	有	有	无	人行横道	有
801	797	人民大学公交站(东侧	有	有	无	人行横道	有
802	798	海淀黄庄南公交站(西	有				
803	799	海淀黄庄南公交站(东	有	有	无	人行横道	有
804	800	海淀黄庄北公交站(西	有	有	无	人行横道	无
805	801	海淀黄庄北公交站(东	有	无	无	人行横道	无
806	802	中关村南公交站(西侧	有	有	无	天桥	有
807	803	中关村南公交站(东侧	有	无	无	天桥	有
808	804	保福寺桥南公交站(西	有	无	无	人行横道	有
809	805	保福寺桥南公交站(东	有	无	无	人行横道, 天桥	有
810	806	白塔庵公交站(东侧	有	无	无	人行横道	有
811	807	白塔庵公交站(西侧	有	无	无	人行横道	有
812	808	青云路公交站(东侧	有	无	无	人行横道	有
813	809	青云路公交站(西侧	有	无	无	人行横道	无
814	810	四通桥南公交站	有	有	无	人行横道	有
815	811	中国农业科学院公交 站(西侧	有	有	无	人行横道	有
816	812	中国农业科学院公交 站(东侧	有	有	无	人行横道	有
817	813	魏公村公交站(西侧	有	有	无	人行横道	有

	A	B	C	D	E	F	G
1	北京市市管道路公交站台无障碍设施情况						
2	序号	公交车站名称	站台设施基本情况			站台位于隔离带时	盲道
3			候车亭情况 (有/无)	栏杆情况 (有/无)	树木情况 (有/无)	与步道连接方式方式 (天桥、人行横道、地下通道)	盲道情况 (有/无)
4							
818	814	魏公村公交站(东侧)	有	有	无	人行横道	有
819	815	中央民族大学公交站 (西侧)	有	有	无	人行横道	有
820	816	中央民族大学公交站 (东侧)	有	有	无	人行横道	有
821	817	国家图书馆公交站(东)	有	有	有		
822	818	国家图书馆公交站(西)	有	有	无	人行横道	有
823	819	白石桥北公交站(东侧)	有	有	无	人行横道	有
824	820	皇亭子站(东侧)	有	无	无	人行横道	有
825	821	皇亭子站(西侧)	有	无	无	人行横道	有
826	822	北京世纪坛医院站(西)	无	无	无	人行横道	有
827	823	北京世纪坛医院站(东)	无	无	无	人行横道	有
828	824	北京交通大学站(西侧)	无	无	无		
829	825	地铁西直门站(西侧)	有	有	无	人行横道	无
830	826	外文印刷厂站(南侧)	有	无	无	天桥、人行横道	有
831	827	四道口东站(南侧)	有	有	无	人行横道	有
832	828	老虎庙站(南侧)	有	有	有	人行横道	有
833	829	花园桥东站(南侧)	有	无	无	人行横道	有
834	830	二里沟西口站(南侧)	有	无	无	通道	有
835	831	外文印刷厂站北侧	有	有	无	人行横道	有
836	832	四道口东站(北侧)	有	有	无	人行横道	有
837	833	老虎庙站(北侧)	有	有	无	人行横道	有
838	834	花园桥东站北侧	有	无	无	人行横道	有
839	835	长春桥路站(南侧)	有	无	无	人行横道	有
840	836	长春桥路站(北侧)	有	无	无	人行横道	有
841	837	长春桥东站(南侧)	无	有	无	人行横道	有
842	838	长春桥东站(北侧)	无	有	无	人行横道	有

	A	B	C	D	E	F	G
1	北京市市管道路公交站台无障碍设施情况						
2	序号	公交车站名称	站台设施基本情况			站台位于隔离带时	盲道
3			候车亭情况 (有/无)	栏杆情况 (有/无)	树木情况 (有/无)	与步道连接方式方式 (天桥、人行横道、地下通道)	盲道情况 (有/无)
4							
843	839	地铁海定五路居站公交站(南侧)	无	无	无	无	无
844	840	地铁海定五路居站公交站(北侧)	无	无	无	无	无
845	841	四道口北公交站(东侧)	有	无	有		
846	842	四道口北公交站(西侧)	有	无	有		
847	843	白石桥南公交站(东侧)	有	无	无	人行横道	有
848	844	白石桥南公交站(西侧)	有	无	无	人行横道	有
849	845	北京交通大学站(东侧)	无	无	无		有
850	846	北下关公交站(北侧)	有	无	有		无
851	847	北下关公交站(西侧)	有	无	有		无
852	848	慈献待桥公交站(西侧)	无	无	无		
853	849	大柳树南站公交站(西)	有	有	无		有
854	850	大柳树南站公交站(东)	有	有	无		有
855	851	大柳树北站(东侧)	有	无	有		有
856	852	大柳树北站(西侧)	有	无	有		无
857	853	魏公村路西口公交站(南侧)	有	有	有		有
858	854	魏公村路西口公交站(北侧)	有	有	有		有
859	855	魏公村路东口公交站(南侧)	有	有	有		有
860	856	魏公村路东口公交站(北侧)	有	有	有		有
861	857	远大路西口公交站(北)	有	无	有		有
862	858	远大路西口公交站(南)	有	无	有		有
863	859	远大路公交站(北侧)	有	无	无		有

	A	B	C	D	E	F	G
1	北京市市管道路公交站台无障碍设施情况						
2	序号	公交车站名称	站台设施基本情况			站台位于隔离带时	盲道
3			候车亭情况 (有/无)	栏杆情况 (有/无)	树木情况 (有/无)	与步道连接方式方式 (天桥、人行横道、地下通道)	盲道情况 (有/无)
4							
864	860	远大路公交站(南侧)	有	无	无		有
865	861	远大路东口公交站(南)	有	无	有		有
866	862	远大路东口公交站(北)	有	有	有		有
867	863	志新桥南公交站(东侧)	有	有	无	无人行横道	无
868	864	志新桥南公交站(西侧)	有	有	无	无人行横道	无
869	865	牡丹园北公交站(东侧)	有	有	无	人行横道	有
870	866	牡丹园北公交站(西侧)	有	有	有	人行横道	有
871	867	学知桥东公交站(南侧)	有	无	有	人行横道	有
872	868	学知桥东公交站(北侧)	有	无	有	人行横道	有
873	869	塔院小区南门公交站 (南侧)	有	有	有	人行横道	有
874	870	塔院小区南门公交站 (北侧)	有	无	有	人行横道	有
875	871	牡丹园西公交站(南侧)	有	有	无	人行横道	有
876	872	牡丹园西公交站(北侧)	有	无	无	人行横道	有
877	873	牡丹园东公交站(南侧)	有	有	有	人行横道	有
878	874	牡丹园东公交站北侧	有	有	无	人行横道	有
879	875	健德门桥西公交站(南)	有	无	有	人行横道	有
880	876	健德门桥西公交站(北)	有	有	有	人行横道	有
881	877	牡丹园公交站(西侧)	有	有	有	人行横道	有
882	878	牡丹园公交站(东侧)	有	有	有	人行横道	有
883	879	北太平桥北公交站	有	有	有	人行横道	有
884	880	健德桥北公交站(东侧)	有	无	有		有
885	881	祁家豁子公交站(西侧)	有	有	有		
886	882	祁家豁子公交站(东侧)	有	有	有		
887	883	马甸桥北公交站(西侧)	有	有	有		

	A	B	C	D	E	F	G
1	北京市市管道路公交站台无障碍设施情况						
2	序号	公交车站名称	站台设施基本情况			站台位于隔离带时	盲道
3			候车亭情况 (有/无)	栏杆情况 (有/无)	树木情况 (有/无)	与步道连接方式 (天桥、人行横道、地下通道)	盲道情况 (有/无)
4							
888	884	马甸桥北公交站(东侧)	有	有	有		
889	885	北太平桥北东侧	有	有	有	人行横道	有
890	886	二里沟西口北侧	有	有	无	人行横道	有
891	887	地铁西直门站(东侧)	有	有	无	人行横道	有
892	888	南向北, 74路北京西站南路南口	有	无	有		有
893	889	南向北, 74路东局	有	无	无	人行横道	有
894	890	南向北, 74路华源二甲	有	无	无	人行横道	有
895	891	南向北, 74路太平桥东里	有	无	无	人行横道	有
896	892	北向南, 74路太平桥东里	有	无	无	人行横道	有
897	893	北向南, 74路华源二甲	有	无	无	人行横道	有
898	894	北向南, 74路东局	有	无	无	人行横道	有
899	895	北向南, 74路北京西站南路南口	有	无	有		有
900	896	北向南, 玉泉营桥北	有	有	无	人行横道	无
901	897	北向南, 菜户营桥南	有	有	有		无
902	898	南向北, 玉泉营桥北	有	有	无	人行横道	无
903	899	北向南, 91路方庄北口东站	有	无	有		有
904	900	北向南, 91路方庄北口站	有	无	有		有

	A	B	C	D	E	F	G
1	北京市市管道路公交站台无障碍设施情况						
2	序号	公交车站名称	站台设施基本情况			站台位于隔离带时	盲道
3			候车亭情况 (有/无)	栏杆情况 (有/无)	树木情况 (有/无)	与步道连接方式方式 (天桥、人行横道、地下通道)	盲道情况 (有/无)
4							
905	901	北向南, 25路、128路、821路公交方庄环岛	有	无	有	人行横道	有
906	902	北向南, 25路、128路公交方庄环岛南	有	无	有		有
907	903	北向南, 91路方庄环岛北	有	无	无		有
908	904	南向北, 128路、821路方庄环岛南	有	无	无		有
909	905	南向北, 51路、53路、50路方庄南口	有	无	有		有
910	906	南向北, 511路、128路、25路方庄南口	有	无	有		有
911	907	南向北, 821路方庄南口	有	无	有		有
912	908	东向西, 691路莲花池	有	有	无	人行横道	有
913	909	东向西, 691路六里桥东站	有	有	无	人行横道	有
914	910	东向西, 321路六里桥东站	有	有	无	人行横道	有
915	911	西向东, 691路六里桥东	有	有	无	人行横道	有
916	912	北向南, 381路玉泉营桥南	有	有	无		有
917	913	北向南, 90路马家楼北	无	无	有		有
918	914	南向北, 483路马家楼桥北	无	有	无		无
919	915	南向北, 485路万芳桥北	有	有	无	人行横道	无

	A	B	C	D	E	F	G
1	北京市市管道路公交站台无障碍设施情况						
2	序号	公交车站名称	站台设施基本情况			站台位于隔离带时	盲道
3			候车亭情况 (有/无)	栏杆情况 (有/无)	树木情况 (有/无)	与步道连接方式方式 (天桥、人行横道、地下通道)	盲道情况 (有/无)
4							
920	916	南向北, 485路开阳桥南	有	有	无	人行横道	无
921	917	北向南, 485路开阳桥南	有	有	无	人行横道	无
922	918	北向南, 485路万芳桥北	有	有	无	人行横道	无
923	919	西向东, 830路菜户营桥西	有	有	有		有
924	920	西向东, 631路菜户营桥西	有	有	有		有
925	921	东向西, 83路菜户营桥西	有	无	有		有
926	922	东向西, 83路三路居	有	有	有		有
927	923	东向西, 395路丽泽桥东	无	无	有		有
928	924	东向西, 83路丽泽桥东	有	有	有		有
929	925	北向南, 599路刘家窑桥南	有	无	无	人行横道	有
930	926	北向南, 599路榴乡路北	有	无	无	人行横道	有
931	927	北向南, 599路榴乡路	有	无	无	人行横道	有
932	928	北向南, 599路榴乡桥北	有	无	无	人行横道	有
933	929	北向南, 专62路金桥西街	无	无	有		有
934	930	南向北, 专62路金桥西街	无	无	有		有
935	931	南向北, 599路榴乡桥北	有	无	无	人行横道	有
936	932	南向北, 599路榴乡路	有	无	无	人行横道	有

	A	B	C	D	E	F	G
1	北京市市管道路公交站台无障碍设施情况						
2	序号	公交车站名称	站台设施基本情况			站台位于隔离带时	盲道
3			候车亭情况 (有/无)	栏杆情况 (有/无)	树木情况 (有/无)	与步道连接方式方式 (天桥、人行横道、地下通道)	盲道情况 (有/无)
4							
937	933	南向北, 599路榴乡路北	有	无	无	人行横道	有
938	934	南向北, 599路刘家窑桥北	有	无	无	人行横道	有
939	935	南向北, 343路洋桥北	无	无	有	人行横道	有
940	936	南向北, 343路四路通	有	无	有	人行横道	有
941	937	南向北, 70路西马厂	有	无	有		无
942	938	南向北, 343路西马厂北口	有	无	有	人行横道	有
943	939	南向北, 957路马家堡东口	有	无	有	人行横道	有
944	940	南向北, 66路马家堡东口	有	无	有	人行横道	有
945	941	北向南, 14路四路通	有	无	有	人行横道	有
946	942	北向南, 343路洋桥北	有	无	有	人行横道	有
947	943	北向南, 14路洋桥南	有	无	有	人行横道	无
948	944	北向南, 66路马家堡东口	有	无	有	人行横道	有
949	945	北向南, 957路马家堡东口	有	无	有	人行横道	有
950	946	北向南, 14路西马厂北口站	有	无	有	人行横道	有
951	947	北向南, 501路嘉园二里东门	有	无	无	天桥	有

	A	B	C	D	E	F	G
1	北京市市管道路公交站台无障碍设施情况						
2	序号	公交车站名称	站台设施基本情况			站台位于隔离带时	盲道
3			候车亭情况 (有/无)	栏杆情况 (有/无)	树木情况 (有/无)	与步道连接方式 (天桥、人行横道、地下通道)	盲道情况 (有/无)
4							
952	948	北向南, 474路地铁角 门西站	有	无	无	人行横道	有
953	949	北向南, 专26四坝三 村	有	无	无	天桥	有
954	950	北向南, 377路地铁公 交西桥	有	无	无	人行横道	有
955	951	北向南, 377路公益西 桥北	有	无	无	人行横道	无
956	952	北向南, 485路万芳桥 南	有	无	无		有
957	953	南向北, 377路公益西 桥北	有	无	无	人行横道	有
958	954	南向北, 556路地铁公 益西桥	有	无	无	人行横道	有
959	955	南向北, 专26四坝三 村	有	无	无	人行横道	有
960	956	南向北, 474路地铁角 门西站	有	无	无	人行横道	有
961	957	南向北, 501嘉园二里 东门	有	无	无	人行横道、天桥	有
962	958	南向北, 485路万芳桥 南	有	无	无		有
963	959	北向南, 827路、954 路、324路、997路大 红门西里	无	有	无	人行横道	有
964	960	北向南, 827路、954路 、324路、997路地铁 海户屯	无	无	无	人行横道	有

	A	B	C	D	E	F	G
1	北京市市管道路公交站台无障碍设施情况						
2	序号	公交车站名称	站台设施基本情况			站台位于隔离带时	盲道
3			候车亭情况 (有/无)	栏杆情况 (有/无)	树木情况 (有/无)	与步道连接方式方式 (天桥、人行横道、地下通道)	盲道情况 (有/无)
4							
965	961	北向南, 827路、954路、324路、997路果	有	有	无	人行横道	有
966	962	南向北, 827路、954路、324路、997路地铁海户屯	无	无	无	人行横道	有
967	963	南向北, 324路、622路大红门桥北	无	无	有	人行横道	有
968	964	北向南, 821路刘家窑桥北	有	有	有	人行横道	无
969	965	北向南, 821路蒲黄榆	有	有	无	人行横道	无
970	966	南向北, 821路刘家窑桥北	有	有	无	人行横道	有
971	967	南向北, 821路蒲黄榆	有	无	有	人行横道	有
972	968	北向南, 68路莲宝路口北	有	无	无	人行横道	有
973	969	北向南, 77路莲宝路口南	有	无	无	人行横道	有
974	970	北向南, 77路白塔村	有	无	无	人行横道	有
975	971	南向北, 57路白塔村	有	无	无	人行横道	有
976	972	南向北, 77路莲宝路口南	有	无	无	人行横道	有
977	973	南向北, 68路莲宝路口北	有	无	无	人行横道	有
978	974	东向西, 专3路益丰苑	有	无	有		有

	A	B	C	D	E	F	G
1	北京市市管道路公交站台无障碍设施情况						
2	序号	公交车站名称	站台设施基本情况			站台位于隔离带时	盲道
3			候车亭情况 (有/无)	栏杆情况 (有/无)	树木情况 (有/无)	与步道连接方式方式 (天桥、人行横道、地下通道)	盲道情况 (有/无)
4							
979	975	北向南, 77路小井路口南	有	无	有		有
980	976	北向南, 77路于庄子站	有	无	有		有
981	977	北向南, 77路万丰路南口	有	无	有		有
982	978	南向北, 477路万丰路南口	有	无	有		有
983	979	南向北, 477路于庄子站	有	无	有		有
984	980	南向北, 77路小井路口南	有	无	有		有
985	981	北向南, 77路东大街北口	有	有	有		有
986	982	南向北, 77路东大街北口	有	无	无		有
987	983	东向西, 321路六里桥东	有	有	无	人行横道	有
988	984	东向西, 917路六里桥东	有	有	有	人行横道	有
989	985	东向西, 309路六里桥东	有	有	无	人行横道	有
990	986	东向西, 838路六里桥东	有	有	无		有
991	987	东向西, 941路六里桥东	有	无	无	人行横道	有
992	988	西向东, 917路六里桥东	有	无	无		有
993	989	西向东, 74路莲花池	无	有	有		有
994	990	西向东, 57路莲花池	有	有	无	人行横道	有
995	991	东向西, 531路小井站	有	无	无		有

	A	B	C	D	E	F	G
1	北京市市管道路公交站台无障碍设施情况						
2	序号	公交车站名称	站台设施基本情况			站台位于隔离带时	盲道
3			候车亭情况 (有/无)	栏杆情况 (有/无)	树木情况 (有/无)	与步道连接方式方式 (天桥、人行横道、地下通道)	盲道情况 (有/无)
4							
996	992	东向西, 531路丰台路口东	有	无	有		有
997	993	西向东, 133路丰台路口东	有	无	有		有
998	994	西向东, 982路小井站	无	无	有		有
999	995	西向东, 57路小井路口东	无	无	无		有
1000	996	西向东, 57路六里桥西	无	无	有		有
1001	997	北向南, 324路大红门桥北站	有	无	有		有
1002	998	南向北, 526路大红门西里	无	有	有		有
1003	999	南向北, 54路南苑路果园	有	有	无	人行横道	有
1004	1000	南向北, 684路万庄桥北	有	无	有		有
1005	1001	南向北, 684路左安门外	有	无	有		有
1006	1002	北向南, 夜28路左安门外	有	无	有		无
1007	1003	北向南, 684路万庄桥北	有	无	有		有
1008	1004	东向西, 57路六里桥西	有	无	有		有
1009	1005	东向西, 133路地铁六里桥站	无	无	有		有
1010	1006	东向西, 133路小井桥东	无	无	有		无

	A	B	C	D	E	F	G
1	北京市市管道路公交站台无障碍设施情况						
2	序号	公交车站名称	站台设施基本情况			站台位于隔离带时	盲道
3			候车亭情况 (有/无)	栏杆情况 (有/无)	树木情况 (有/无)	与步道连接方式方式 (天桥、人行横道、地下通道)	盲道情况 (有/无)
4							
1011	1007	北向南，25路成寿寺路北口	有	无	无		有
1012	1008	北向南，665路成寿寺路中街	有	无	有		有
1013	1009	北向南，985路成寿寺路	有	无	有		无
1014	1010	北向南，93路郭家村	有	无	有		有
1015	1011	北向南，25路郭村南临时站	无	无	无	人行横道	有
1016	1012	北向南，93路城外诚	有	无	无	人行横道	有
1017	1013	南向北，25路城外诚	有	无	无	人行横道	无
1018	1014	南向北，25路郭家村南临时站	无	无	无	人行横道	有
1019	1015	南向北，25路郭家村站	有	无	无	人行横道	有
1020	1016	南向北，680路成寿寺路	有	无	无	人行横道	有
1021	1017	南向北，821路成寿寺路中街	无	无	无	人行横道	有
1022	1018	南向北，985路成寿寺路北口	有	无	无		有

北京轨道交通路网无障碍设施设备基础信息统计表

1号线														
序号	线路名称	起点	终点	里程	首末站 发车时间	发车间隔	车站	招援电 话号码	无障碍坡道	无障碍直梯 (出入口)	无障碍直梯 (站内)	升降平台安装位置	无障碍卫生 间位置	特殊说 明
1	1号线	古城	四惠东	31.3公里	4:58 23:30	平曰： 早1'45"午7'晚2'28" 双休日： 早5'午5'晚4'30"	古城	88935141	B口、D口	无	无	西南口	站台开往四惠 东方向车尾	
2							八角游乐园	88935151	A口、B口	无	无	北口/南口	站台开往四惠 东方向车头	
3							八宝山	88935161	A口、B口、C口、D口	无	无	D出入口/西厅	站台开往四惠 东方向车头	
4							玉泉路	88935171	A口	无	无	西北口/西厅	站台开往苹果 园方向车头	
5							五棵松	88936111	C2口、D1口、 无障碍卫生间	无	无	东厅/东南口	站台开往苹果 园方向车尾	
6							万寿路	88936121	D1口、 无障碍卫生间	无	无	西南口/西厅	站台开往苹果 园方向车尾	
7							公主坟	88936131	无	无	无	东厅	站台开往四惠 东方向车尾	
8							军事博物馆	88936141	无障碍卫生间	无	无	东厅	站台开往苹果 园方向车尾	
9							木樨地	88936151	无障碍卫生间	无	无	西南口/西厅	站台开往苹果 园方向车尾	
10							南礼士路	88936161	C口	无	无	东南到西北/西厅	站台开往苹果 园方向车尾	
11							复兴门	88936481	C口	无	无	东南口/东厅	站台开往苹果 园方向车尾	
12							西单	65509191	C口、D口	无	无	东北口/东南口/东厅	A口通道	
13							天安门西	65509511	A口、C口	无	无	西北口/西南口	无	该站没 有卫生
14							天安门东	65509621	B口、C口	无	无	东北口/东厅	无	该站没 有卫生
15							王府井	65509531	B口、C口	无	无	西南口/东南口/东厅	无	该站没 有卫生
16							东单	65509541	A口	无	无	西北口	无	该站没 有卫生
17							建国门					西南口(上端)/西南口(下端)/西厅/北换 乘通道/台到换乘平台		运三
18							永安里	65508111	C口	无	无	南口	无	该站没 有卫生
19							国贸	65508121	C口、D口	无	无	西南口(上端)/西南口(下端)/西厅	站台开往苹果 园方向车尾	无障碍 坑位
20							大望路	65508131	A口、D口	无	无	东北口/西北口	无	无障碍 坑位
21							四惠	65508141	无	无	无	东南口	站台开往大望 路方向车尾	无障碍 坑位
22							四惠东	65508151	无	无	无	西南口	无	空间不 足

北京轨道交通路网无障碍设施设备基础信息统计表

2号线

序号	线路名称	起点	终点	里程	首末站 发车时间	发车间隔	车站	招援电 话号码	无障碍坡道	无障碍直梯 (出入口)	无障碍直梯 (站内)	升降平台安装位置	无障碍卫生间 位置
1	2号线			23.1K m	外环 首车 5:10 末车 (全 程) 22:15 末车 (鼓楼 大街) 23:00 内环 首车 5:34 末车 (全 程) 23:00	2分	东直门	62297191	A口	无	无	西北到西南	南站台男卫生间 与女卫生间中间
2							雍和宫	62293111	C口	无	无	西南口	男、女卫生间内
3							安定门	62293121	B口	无	无	东北口	西站台男卫生间 与女卫生间中间
4							鼓楼大街	62293131	B口	无	无	东北口	男、女卫生间内
5							车公庄站	62293161	C口	无	无	东南口	站台层南侧
6							西直门站	62293151	C口	无	无	东南口	站台层北侧
7							积水潭站	62293141	C口、B口直梯	新东北口	无	东南口	站台层东侧
8							阜成门站	62293171	C口、D口	无	无	东南口(上端)/东南口 (下端)	站台层南侧
9							前门站	62297131	A口出入口	(出入口)无无障碍直梯	(站内)无无障碍直梯	东北口/东厅	西站台外环车尾
10							长椿街站	62293101	B1口出入口外	出入口无无障碍直梯	站内无无障碍直梯	东北口/东厅	西站台外环车尾
11							宣武门站	62297111	C出入口外	(出入口)无无障碍直梯	(站内)无无障碍直梯	东厅/东南口	东站台内环车尾
12							和平门	62297121	A1出入口	出入口无无障碍直梯	站内无无障碍直梯	西北口/西厅	东站台外环车头
	崇文门站	62297141	B2口出入口外	(出入口)无无障碍直梯	(站内)无无障碍直梯	东北口/东厅	东站台内环车尾						
	北京站	62297151	无	无	无	西北口	东站台女卫生间						

北京轨道交通路网无障碍设施设备基础信息统计表

2号线

序号	线路名称	起点	终点	里程	首末站 发车时间	发车间隔	车站	招援电 话号码	无障碍坡道	无障碍直梯 (出入口)	无障碍直梯 (站内)	升降平台安装位置	无障碍卫生间 位置
13							建国门	62297161	A, B, C出入口	无	无	东北口到西北	2号线北站台卫生间
							1号线建国门	65509551	A, C, B出入口	无	无	C口	无
14							朝阳门	62297171	无	无	无	东北口	南站台卫生间内
15							东四十条站	62297181	B、C、D出入口	无	无	东北口/东南口/南厅	无
16							复兴门 (2号线)	62293181	A口、D口	无	无	西北口	站台开往阜成门 方向车尾

北京轨道交通路网无障碍设施设备基础信息统计表

4号线															
序号	线路名称	起点	终点	里程	首末站 发车时间	发车间隔	车站	招援电 话号码	无障碍坡道	无障碍直梯 (出入口)	无障碍直梯 (站内)	升降平台	爬楼 车	招援设备位置	无障碍卫生 间位置
1							安河桥北	62878998	A口、B出入口外、B口站厅	无 (站厅在地面, 无 需直梯)	下行站台至AB口通 道、上行站台至AB 口通道、A口站厅 至AB口通道	无	无	综合控制室外、B出入口、站台南北两 端、站台-AB口通道中部直梯内、站台- AB口通道东部直梯内、A口站厅-AB口 通道西部直梯内、C口附近出站闸机对 面、站台-AB口通道东部直梯附近、无 障碍卫生间内	往天宫院方向 车头一侧
2							北宫门	62872611	C口直梯外	C口	站台至站厅	无	无	站台东西两端、无障碍卫生间内、站台 至站厅直梯、综合控制室外、C口直梯 、A出入口	往安河桥北方 向车头一侧
3							西苑	62870078	A口直梯外	A口	4号线站台至站厅	无	无	4号线站台中部、4号线站台至站厅直梯 、4号线无障碍卫生间内、4号线综合控 制室外、A出入口、A口直梯	往安河桥北方 向车尾一侧
4							圆明园	82662808	C口直梯外	C口	站台至站厅	无	无	站台东西两端、无障碍卫生间内、站台 至站厅部直梯、综合控制室外、B出入 口、C口直梯	往安河桥北方 向车头一侧
5							北京大学东门	82663911	B口、C口、D口	D口	站台至站厅	无	无	站台南北两端、站台至站厅直梯、无障 碍卫生间内、综合控制室外、A出入口 、D口直梯	往安河桥北方 向车尾一侧
6							中关村	82662695	A1口直梯外	A1口	站台至站厅	无	无	站台南北两端、站台至站厅直梯、无障 碍卫生间内、综合控制室外、D出入口 、A1口直梯	往安河桥北方 向车头一侧
7							海淀黄庄	68946122	A、C口	A、C口	4号线站台至站厅	无	无	4号线站台南北两端、4号线站台-南厅 直梯内、4号线站台至北厅直梯内、4号 线综合控制室外、B出入口	往安河桥北车 头方向
8							人民大学	68945520	B口直梯外	B口	站台至站厅	无	无	站台南北两端、无障碍卫生间内、站台 至站厅直梯、综合控制室外、出入口、 B口直梯	往安河桥北方 向车头一侧
9							魏公村	68940669	A口直梯外	A口	站台至站厅	无	无	站台南北两端、无障碍卫生间内、站台 至站厅直梯、综合控制室外、B出入口 、A口直梯	往安河桥北方 向车头一侧

北京轨道交通路网无障碍设施设备基础信息统计表

4号线															
序号	线路名称	起点	终点	里程	首末站 发车时间	发车间隔	车站	招援电 话号码	无障碍坡道	无障碍直梯 (出入口)	无障碍直梯 (站内)	升降平台	爬楼 车	招援设备位置	无障碍卫生 间位置
10							国家图书馆	68312690	D口直梯外	D口	站厅往天宫院方向 站台、站厅往安河 桥北方向站台	无	无	4号线往天宫院方向站台南端、4号线往 天宫院方向车尾站台北端、站厅-往天 宫院方向站台直梯、4号线往安河桥北 方向站台北端、4号线往安河桥北方向 站台南端、站厅-往安河桥北方向站台 直梯、D口直梯、A出入口、4号线综合 控制室外、无障碍卫生间内	4号线往安河 桥北方向车头 一侧、4号线 往天宫院方向 车头一侧
11							动物园	68310376	A口直梯外	A口	站台至站厅	无	无	站台东西两端、无障碍卫生间内、站台 至站厅直梯、D出入口、综合控制室外 、A口直梯	往天宫院方向 车头一侧
12							西直门	68312051	无 (出入口不归属4号线)	无 (出入口不归属4 号线)	无	4号线东站台至东厅 (近B、C口方向) 楼梯 、C口通道楼梯 4号线西站台至西厅 (近A、D口方向) 楼梯 、A口通道楼梯	2号线 换4号 线楼梯	A口楼梯附近、4号线综合控制室外、4 号线站台东西两端、4号线站台卫生间 内	往天宫院方向 车尾一侧
13							新街口	66172703	B口直梯外	B口	站台至站厅	无	无	站台东西两端、无障碍卫生间内、站台 至站厅直梯、综合控制室外、A出入口 、B口直梯	往安河桥北方 向车头一侧
14							平安里	66177510	B口直梯外	B口	4号线站台至站厅	无	无	4号线综合控制室外、D出入口、B口直 梯、4号线站台南北两侧、4号线站台至 站厅直梯、4号线无障碍卫生间内	往安河桥北方 向车尾一侧
15							西四	66170162	D口直梯外	D口	站台至站厅	无	无	综合控制室外、D出入口、D口直梯、站 台南北两端、站台至站厅直梯、无障碍 卫生间内	往安河桥北方 向车尾一侧

安河桥

北京轨道交通路网无障碍设施设备基础信息统计表

4号线															
序号	线路名称	起点	终点	里程	首末站 发车时间	发车间隔	车站	招援电 话号码	无障碍坡道	无障碍直梯 (出入口)	无障碍直梯 (站内)	升降平台	爬楼 车	招援设备位置	无障碍卫生 间位置
16	4-大兴线	安河 桥北	天 宫 院	50km	北： 首班 车： 5:00 末班 车： 22:20 (全 程，往 天 宫 院) 22:45 (半 程，往 公 益 西 桥) 天 宫 院： 首班 车： 5:30 末班 车： 22:38	工 作 日： 安 河 桥 北- 新 宫 早 晚 高 峰 2分 ， 平 峰 4分 西 红 门- 天 宫 院 早 高 峰 2 分 40 ， 晚 高 峰 3 分 ， 平 峰 6分 双 休 日： 早 晚 高 峰 3 分 ， 平 峰 3分 20	灵境胡同	63162530	C口直梯口外	C口	站台至站厅	无	无	站南北两端、站台至站厅直梯、无障碍卫生间内、C口直梯、综合控制室外、B出入口	往安河桥北方向车头一侧
17							西单	63163825	J1口直梯外	J1口	4号线站台至站厅	4号线换乘1号线通道	无	4号线站南北两端、4号线无障碍卫生间内、4号线站台至站厅直梯、4号线综合控制室外、F1出入口、J1口直梯	往安河桥北方向车尾一侧
18							宣武门	63161002	E口直梯外	E口	4号线站台至站厅	无	2号线 换4号 线通道	4号线站南北两端、4号线无障碍卫生间内、4号线站台至站厅直梯、4号线综合控制室外、H出入口、E口直梯	往安河桥北方向车尾一侧
19							菜市口	63516516	A口外	无	4号线站台至站厅	A口通道	无	4号线综合控制室外、D出入口外、4号线站南北两端、4号线站台至站厅直梯、4号线无障碍卫生间内	往天宫院方向车尾一侧
20							陶然亭	63519902	无	无	站台至站厅	A口	A口	综合控制室外、站南北两端、站台至站厅直梯、无障碍卫生间内、A出入口	往天宫院方向车尾一侧
21							北京南站	63510482	无 (无地铁出入口)	无 (无地铁出入口)	站厅至4号线站台	无	无	4号线综合控制室外、4号线站台北14换乘口、4号线站台南14换乘口、4号线无障碍卫生间内、站厅至4号线站台直梯	往天宫院方向车头一侧
22							马家堡	67526591	A口直梯外	A口	站台至站厅	无	无	站南北两端、站台至站厅直梯、无障碍卫生间内、综合控制室外、C出入口、A口直梯	往天宫院方向车尾一侧
23							角门西	67526470	A口直梯外	A口	4号线站台至站厅	无	无	4号线站南北两端、4号线无障碍卫生间内、4号线站台至站厅直梯、4号线综合控制室外、A口直梯、D出入口	往天宫院方向车尾一侧
24							公益西桥	67526448	B口直梯外	B口	站台至站厅	无	无	综合控制室外、站南北两端、B口直梯、站台至站厅直梯、无障碍卫生间内、B出入口	往安河桥北方向车头一侧、 往天宫院方向车尾一侧

北京轨道交通路网无障碍设施设备基础信息统计表

4号线															
序号	线路名称	起点	终点	里程	首末站 发车时间	发车间隔	车站	招援电 话号码	无障碍坡道	无障碍直梯 (出入口)	无障碍直梯 (站内)	升降平台	爬楼 车	招援设备位置	无障碍卫生 间位置
25							新宫	88645219	B口直梯外	B口	站台至站厅	无	无	综合控制室外、B口直梯、站台至站厅直梯、无障碍卫生间内、B出入口	往安河桥北方向车头一侧、往天宫院方向车尾一侧
26							西红门	88645319	A口、B口直梯外	A口、B口	无 (出入口直梯可到达站台层)	无	无	综合控制室外、A、B口直梯、无障碍卫生间内、A出入口	往安河桥北方向车尾一侧、往天宫院方向车尾一侧
27							高米店北	88645419	A口直梯外	A口	站台至站厅	无	无	综合控制室外、A口直梯、无障碍卫生间内、A出入口、站台至站厅直梯	往天宫院方向车尾一侧
28							高米店南	88645519	A口、C口直梯外	C口	站台至站厅	无	无	综合控制室外、C出入口、C口直梯、站台至站厅直梯、无障碍卫生间内	往天宫院方向车尾一侧
29							枣园	88645619	C口	C口	站台至站厅	无	无	综合控制室外、无障碍卫生间内、C出入口、C口直梯、站台至站厅直梯	往安河桥北方向车尾一侧
30							清源路	88645719	C口直梯外	C口	站台至站厅	无	无	综合控制室外、C口直梯、C出入口、站台至站厅、无障碍卫生间内	往安河桥北方向车尾一侧
31							黄村西大街	88645819	C口直梯外	C口	站台至站厅	无	无	综合控制室外、C出入口、C口直梯、无障碍卫生间内、站台至站厅	往安河桥北方向车尾一侧
32							黄村火车站	88645919	A口直梯外	A口	站台至站厅	无	无	综合控制室外、C出入口、A口直梯、站台至站厅、无障碍卫生间内	往天宫院方向车尾一侧
33							义和庄	88646019	B口直梯外	B口	站台至站厅	无	无	综合控制室外、C出入口、B口直梯、无障碍卫生间内、站台至站厅	往安河桥北方向车尾侧

北京轨道交通路网无障碍设施设备基础信息统计表

4号线															
序号	线路名称	起点	终点	里程	首末站 发车时间	发车间隔	车站	招援电 话号码	无障碍坡道	无障碍直梯 (出入口)	无障碍直梯 (站内)	升降平台	爬楼 车	招援设备位置	无障碍卫生 间位置
34							生物医药基地	88646119	B出入口	无 (站厅在地面, 无 需直梯)	站台至站厅	无	无	综合控制室外、A出入口、站台至站厅 、无障碍卫生间内	往天宫院方向 车头一侧
35							天宫院	88646219	D口直梯外	D口	站台至站厅	无	无	综合控制室外、C出入口、D口直梯、站 台至站厅、无障碍卫生间内	终点站天宫院 站方向车头一 侧

北京轨道交通路网无障碍设施设备基础信息统计表

5号线													
序号	线路名称	起点	终点	里程	首末站 发车时间	发车间 隔	车站	招援电 话号码	无障碍坡道	无障碍直梯 (出入口)	无障碍直梯 (站内)	升降平台安装位置	无障碍卫生 间位置
1	5号线	宋家 庄	天通 苑北	27.6公 里	宋家庄 站 05:19 23:10 天通苑 北站 04:59 22:47	2分	宋家庄	84455621	G口	无	站台东南/站台西南	A口	站台 开往宋家庄方向车头、 开往天通苑北方向车尾
2							刘家窑	84455521	A口、C口	无	站台北/站台南	A口站厅/A口出入口/C口	站台 开往宋家庄方向车头
3							蒲黄榆	84455421	C口	无	站台南	C口	站台 开往天通苑北方向车尾
4							天坛东门	84455321	B口、C口	无	站台北	B口/C口	站台 开往宋家庄方向车尾
5							磁器口	84455221	A口	无	站台南	A口	无
6							崇文门	84455121	E口、F口	无	站台北	E口站厅/E口出入口/F口	站台 开往天通苑北方向车头
7							东单	84455021	A口、F口	无	站台北	F口站厅/F口出入口	站台 开往天通苑北方向车头
8							灯市口	84454721	C口	无	站台北	C口站厅/C口出入口	站台 开往天通苑北方向车头
9							东四	84454621	C口	无	站台南	C口	站台 开往宋家庄方向车头
10							张自忠路	84454521	D口	无	站台南	D口	站台 开往宋家庄方向车头
11							北新桥	84454421	D口	无	站台南	D口站厅/D口出入口	站台 开往宋家庄方向车头
12							雍和宫	84454321	C口、E口、F口	无	站台南	E口/F口/高低站台	站台 开往宋家庄方向车尾
13							和平里北街	84454221	A2、B口	无	站台南	A2口/B口	站台 开往宋家庄方向车尾
14							和平西桥	84454121	A口	无	站台北	A口站厅/A口出入口	站台 开往天通苑方向车尾
15							惠新西街南口	84454021	B、C口	无	站台北/站台南	B口/C口	站台开往天通苑北方向车头

北京轨道交通路网无障碍设施设备基础信息统计表

5号线													
序号	线路名称	起点	终点	里程	首末站 发车时间	发车间 隔	车站	招援电 话号码	无障碍坡道	无障碍直梯 (出入口)	无障碍直梯 (站内)	升降平台安装位置	无障碍卫生 间位置
16							惠新西街北口	84452721	C口	无	东站台/西站台	C口站厅/C口出入口	站台 开往宋家庄方向车尾
17							大屯路东	84452621	A1口、B1口	无	东站台/西站台	A1口、B1口	站厅/南厅通道
18							北苑路北	84452521	B2	无	东站台/西站台	B2	附属楼一层
19							立水桥南	84452421	D口	无	东站台/西站台	D口	站厅北侧（非付费区北部）
20							立水桥	84452321	A口	无	东站台/西站台	无	站台 开往宋家庄方向车头
21							天通苑南	84452221	A口	无	东站台/西站台	无	站厅 北厅
22							天通苑	84452121	A口	B口	东站台/西站台	无	站厅 北厅
23							天通苑北	84452021	B口	无	东站台/西站台	无	站厅 南厅

北京轨道交通路网无障碍设施设备基础信息统计表

6号线

序号	线路名称	起点	终点	里程	首末站 发车时间	发车间隔	车站	招援电 话号码	无障碍坡道	无障碍直梯 (出入口)	无障碍直梯 (站内)	升降平台安装位置	爬楼 车	招援设备位置	无障碍卫生 间位置					
1	6号线	金安 桥	潞城	52.9公 里	潞城站 04:51 22:48 (全 程) 23:28 (半 程) 金安桥 站05:07 22:24 (全 程) 23:35 (半 程)	1分45 秒	金安桥	86434511	C口	C口	站台/C口	无	无	C口、站厅中部直梯、无障碍卫生间	站台 开往潞城 方向车头					
2							苹果园	暂缓开通												
3							杨庄	86434311	A口、C1口	A口、C1口	站台/C口/A口	无	无	A口、C1口、站厅中部直梯、无障碍卫生间	开往潞城方向 车头					
4							西黄村	86434211	A口、C口	A口、C口	站台/A口/C口	无	无	A口、C口、站厅中部直梯、无障碍卫生间	开往潞城方向 车头					
5							廖公庄	86434111	D口	D口	站台/D口	无	无	D口、站厅中部直梯、无障碍卫生间	开往潞城方向 车头					
6							田村	86434011	D口	D口	站台/C口	无	无	D口、站厅西部直梯、无障碍卫生间	开往潞城方向 车头					
7							海淀五路居	61937121	D口	D口	站厅/站台/站厅/站 台/站厅/站台/B号 出入口/D号出入口	无	无	D口、站厅中部直梯、无障碍卫生间	站台 开往潞城 方向车头					
8							花园桥	61937321	A口、C口	A口、C口	站厅/站台/A号出 入口/C号出入口	无	无	A口、C口、站厅中部直梯、无障碍卫生间	站台 开往潞城 方向车尾					
9							白石桥南 (6号线)	61937411	G口	G口	G号出入口	无	无	G口	站台 开往金安 桥方向车头					
10							车公庄西	61937621	A口、C口	A口、C口	站厅/站台/A号出 入口/C号出入口	无	无	A口通道、C口通道、站厅-台中部	站台 开往潞城 方向车头					
11							车公庄	61937721	H口	H口	站厅/站台/H号安 全口	站厅东南换乘2号线通道	无	站厅-台中部、南厅6换2通道升降平台、H口直梯、无障碍卫生间	站台 开往金安 桥方向车头					
12							平安里	61937821	F口	F口	站厅/站台/F号出 入口	无	无	F口、站厅-台中部直梯处、无障碍卫生间	站台 开往金安 桥方向车头					
13							北海北	61937921	A口	A口	站厅/站台/A号出 入口	无	无	A口、站厅-台中部直梯处、无障碍卫生间	站台 开往金安 桥方向车头					

北京轨道交通路网无障碍设施设备基础信息统计表

6号线															
序号	线路名称	起点	终点	里程	首末站 发车时间	发车间隔	车站	招援电话号码	无障碍坡道	无障碍直梯 (出入口)	无障碍直梯 (站内)	升降平台安装位置	爬楼车	招援设备位置	无障碍卫生间位置
14							南锣鼓巷	61938021	B口	B口	站厅/站台/B号出入口	无	无	B口直梯处、站厅-台东部直梯、无障碍卫生间	站台 开往潞城方向车头
15							东四	61938121	G口	G口	站厅/站台/G号出入口	站厅东南，5号线换乘6号线通道（6号线站厅侧）/站厅东南，站厅车	无	G口直梯、站厅-台南侧直梯、无障碍卫生间	站台 开往金安桥方向车头
16							朝阳门	61938221	H口	H口	站厅/站台/H号出入口	F口，站厅至换乘厅通道	无	H口直梯处、站厅-台中部直梯、无障碍卫生间	站台 开往金安桥方向车尾
17							东大桥	61938321	B口、D1口	B口、D1口	站厅/站台/B号出入口/D号出入口	无	无	B口直梯处、D1口直梯处、站厅-台中部、无障碍卫生间	站台 开往金安桥方向车尾
18							呼家楼	61938421	E口	E口	站厅/站台/站厅/站台/E号出入口	无	无	E口直梯处、站厅-台西部北侧、站厅-台西部南侧	站厅/站台/站厅/站台/E号出入口
19							金台路	61938521	C口	C口	站厅/站台/站厅/站台/C号出入口	无	无	C口直梯处、站厅-台中部、站厅-台西部、无障碍卫生间	站台 开往潞城方向车头
20							十里堡	61938621	B口、C口	B口、C口	站厅/站台/B号出入口/C号出入口	无	无	B口、C口直梯处、站厅-台中部、无障碍卫生间	站台 开往潞城方向车头
21							青年路	61938721	C口	C口	站厅/站台/C号出入口	无	无	C口直梯处、站厅-台中部、无障碍卫生间	站台 开往潞城方向车头
22							褡裢坡	61938821	B口、D口	B口、D口	站厅/站台/B号出入口/D号出入口	无	无	B口、D口直梯处、站厅-台中部、无障碍卫生间	站台 开往潞城方向车头
23							黄渠	61938921	A口、C口	A口、C口	站厅/站台/A号出入口/C号出入口	无	无	A口、C口直梯处、站厅-台中部、无障碍卫生间	站台 开往潞城方向车头
24							常营	61939021	B口、E口、F口	B口、E口、F口	站厅/站台/站厅/站台/B号出入口/F号出入口/东出入口	无	无	B口、E口、F口直梯处、站厅-台东侧/西侧、无障碍卫生间	站厅/站台/站厅/站台/B号出入口/F号出入口/东出入口
25							草房	61939121	C口	C口	站厅/站台/C号出入口	无	无	C口直梯处、站厅-台中部、无障碍卫生间	站台 开往潞城方向车头
26							物资学院路	61939221	B口	B口	B号出入口/站厅/站台	无	无	B口直梯处、站厅-台中部、无障碍卫生间	站台 开往金安桥方向车头
27							通州北关	61939321	A口	A口	A号出入口/站厅/站台	无	无	A口直梯处、站厅-台中部、无障碍卫生间	站台 开往金安桥方向车头
28							通运门				站厅/站台1/站厅/站台2				
29							北运河西	61939521	A口	A口	A号出入口/站厅/站台	无	无	A口直梯、站厅-台中部直梯、无障碍卫生间	站台 开往金安桥方向车头
30							北运河东	61939621	B口	B口	A号出入口/站厅/站台	无	无	B口直梯、站厅-台中部直梯、无障碍卫生间	站台 开往金安桥方向车头
31							郝家府	61939721	A口、C口	A口、C口	B号出入口/站厅/站台	无	无	A、C口直梯、站厅-台中部直梯、无障碍卫生间	站台 开往金安桥方向车头
32							东夏园	61939821	B口、C口	B口、C口	B号出入口/站厅/站台	无	无	B、C口直梯、站厅-台中部直梯、无障碍卫生间	站台 开往金安桥方向车头
33							潞城	61939921	B口	B口	B号出入口/站厅/站台	无	无	B口直梯、站厅-台中部直梯、无障碍卫生间	站台 开往金安桥方向车头

北京轨道交通路网无障碍设施设备基础信息统计表

7号线															
序号	线路名称	起点	终点	里程	首末站 发车时间	发车间隔	车站	招援电 话号码	无障碍坡道	无障碍直梯 (出入口)	无障碍直梯 (站内)	升降平台 安装位置	爬楼 车	招援设备位置	无障碍卫生 间位置
1	7号线	北京 西站	花庄	40.3公 里	花庄站 05:12 22:32	3分	北京西站 (7号线)	66691001	无	无	站厅-站台南部	无	无	南口	无
2							湾子	66691101	A口、C口	A口、C口	A/C/站台1#/站台 2#	无	无	A口直梯、C口直梯、站厅-站台(南侧 上行)、站厅-站台(北侧下行)、无 障碍卫生间	站台 开往花庄 方向车尾、开 往北京西站方
3							达官营	66691201	B口、C口	B口、C口	B/C/站台	无	无	B口直梯、C口直梯、站厅中部-站台中 部、无障碍卫生间	站台 开往北京 西站方向车尾
4							广安门内	66691301	B口、C口	B口、C口	站台/B/D	无	无	B口直梯、C口直梯、站厅-站台(东 侧)、无障碍卫生间	站台 开往北京 西站方向车尾
5							菜市口	66691401	E口、G口	E口、G口	站台/北换/E/D	无	无	E口直梯、G口直梯、无障碍卫生间	站台 开往北京 西站方向车尾
6							虎坊桥	66691501	A口、C口	A口、C口	A/C/站台	无	无	A口直梯、C口直梯、站厅-站台(中 部)、无障碍卫生间	站台 开往北京 西站方向车头
7							珠市口	66691601	D口	D口	D/站台/站台	无	无	D口直梯、西站厅—站台(西侧)、东 站厅—站台(东侧)、无障碍卫生间	站台 开往北京 西站方向车头
8							桥湾	66691701	D口	D口	站台1#/D1#	无	无	D口直梯、站厅-站台(中部)、无障碍 卫生间	站台 开往北京 西站方向车尾
9							磁器口	66691801	F1口	F1口	换乘1#/F1#	无	无	F1口直梯、换乘-站厅-站台(西侧)、 无障碍卫生间	站台 开往北京 西站方向车尾
10							广渠门内	66691901	A口、D口	A口、D口	站台1#/D1#/A1#	无	无	A口直梯、D口直梯、站厅-站台(中 部)、站台无障碍卫生间	站台 开往北京 西站方向车尾
11							广渠门外	66692001	B口	无	站台1#	无	有	综合控制室外、直梯站台层、直梯站厅 层、站台东侧、站台西侧、无障碍卫生 间、站厅西侧便民用房旁	站台 开往北京 西站方向车尾
12							双井	66692101	F口	F口西侧	站台1#/F1#	10换7南侧通 道	无	站台东侧、站台西侧、站厅东侧、站厅 西侧、F口直梯、无障碍卫生间内	站台 开往北京 西站方向车尾
13							九龙山	66692201	无	无	F口/站台1#	无	无	站厅-站台、无障碍卫生间、站厅-站台 直梯	站台 开往北京 西站方向车尾
14							大郊亭	66692301	B口	B口	站台1#/B1	无	无	站厅东侧、站厅西侧、站台东侧、站 台西侧、站厅直梯、站台直梯、B口直梯 通道、B口直梯地面、站台无障碍卫生 间	站台 开往北京 西站方向车尾
15							百子湾	66692401	A1口	A1口	站台1#/A1	无	无	站厅西侧、站厅东侧、站台西侧、站 台东侧、A1口直梯、站厅中部直梯、站 台无障碍卫生间	站台 开北京西 站方向车头

北京轨道交通路网无障碍设施设备基础信息统计表

7号线															
序号	线路名称	起点	终点	里程	首末站 发车时间	发车间隔	车站	招援电 话号码	无障碍坡道	无障碍直梯 (出入口)	无障碍直梯 (站内)	升降平台 安装位置	爬楼 车	招援设备位置	无障碍卫生 间位置
16							化工	66692501	D口	D口	站台1#/D1	无	无	站厅北侧、站厅南侧、站台北侧、站台南侧、站台无障碍卫生间、站厅-站台直梯	站台 开往花庄方向车头
17							南楼梓庄	66692601	A口	A口	站台1#/A1	无	无	站厅-站台直梯、站台无障碍卫生间、站厅北侧、站厅南侧、A口直梯	站台 开往花庄厂方向车头
18							欢乐谷景区	66692701	C口	C口	站台1#/C1	无	无	C口直梯、站厅中部、站台无障碍卫生间	站台 开北京西站方向车头
19							垡头	66692801	C口	C口	站台1#/C1	无	无	C口直梯、站厅中部、站台无障碍卫生间	站台 开往焦化厂方向车头
20							双合	66692901	B口	B口	站台1#/站台2#/B1	无	无	站厅西侧、站厅东侧、上行站台东侧、上行站台西侧、下行站台东侧、下行站台西侧、站厅直梯2个、站台直梯2个	站台 开往北京西站车头、开往花庄方向车头
21							焦化厂	66693001	B口、D口	B口、D口	站台1#/站台2#/B1/D1	无	无	站南北两端，站台至站厅直梯，无障碍卫生间内，B口、D口直梯	站台 开往花庄车头，开往北京西车尾
22							黄厂	86344001	A口、C口	A口、C口	站厅至站台/A号出入口/C号出入口	无	无	A口、C口、站厅中部直梯、站台无障碍卫生间、站厅东侧、站厅西侧、站台东侧、站台西侧	站台 开北京西站方向车头
23							郎辛庄	86344101	A口	A口	站厅至站台/A号出入口	无	无	站厅西侧、站厅东侧、站台西侧、站台东侧、A口直梯、站厅直梯、站台无障碍卫生间	站台 开往花庄方向车头
24							黑庄户	86344201	D口	D口	站厅至站台/D号出入口	无	无	站厅西侧、站厅东侧、站台西侧、站台东侧、站厅中部直梯、D口直梯、无障碍卫生间	站台 开往花庄方向车头
25							万盛西	86344301	B口、D口	B口、D口	站厅至站台/B出入口/D出入口	无	无	B口直梯，D口直梯，站厅中部直梯、站厅西侧、站厅东侧、站台西侧、站台东侧、无障碍卫生间	站台 开往花庄方向车头
26							万盛东	86344401	A口、C口	A口、C口	站厅至站台/A号出入口/C号出入口	无	无	站厅西侧、站厅东侧、站台西侧、站台东侧、站厅中部直梯、A口直梯、C口直梯、站台无障碍卫生间	站台 开往北京西站方向车头
27							群芳	86344501	A口、C口	A口、C口	站厅至站台/A号出入口/C号出入口	无	无	A口直梯、C口直梯、站厅中部直梯、站台无障碍卫生间	站台 开往北京西站方向车头
28							高楼金	86344601	A口、C口、D口	A口、C口、D口	站厅至站台/站厅至站台/A号出入口/C号出入口/D号出入口	无	无	A口直梯、C口直梯、D口直梯、站厅中部直梯、站台无障碍卫生间	站台 开往北京西站方向车头、开往花庄方向车头
29							花庄	86344701	C口	C口	站厅至站台/站厅至站台/A号出入口/C号出入口	无	无	A口直梯、C口直梯、两部站厅中部直梯、7号线站台无障碍卫生间	站台 7号线开往北京西站方向车头
30							环球度假区				站厅至站台/站厅至站台/站厅至站台/站厅至站台				

北京轨道交通路网无障碍设施设备基础信息统计表

8号线															
序号	线路名称	起点	终点	里程	首末站 发车时间	发车间隔	车站	招援电 话号码	无障碍坡道	无障碍直梯 (出入口)	无障碍直梯 (站内)	升降平台安装位置	爬楼 车	招援设备位置	无障碍卫生 间位置
1	8号线	北段 朱辛庄南 段珠市口	北段 中国美 术馆南 段瀛海		朱辛庄—中国 美术馆 首车 5:10 末车 22:05 中国美 术馆— 朱辛庄 首车 5:27 末车 23:05 珠市口—瀛海 首车 5:50 末车 23:35 瀛海— 珠市口 首车 5:15 末车 23:00	2分	森林公园 南门站	80183011	D口	D口	站台/D口	站厅站台/B口	无	无	上行尾
2							林萃桥站	80182911	C口	C口	站台/C口	无	无	东厅直梯旁	上行首
3							永泰庄站	80182801	C口外	C口	站台/C口	无	无	直梯, 残卫	站台下行尾
4							西小口站	80182701	A口外	A口	站台/A口	无	无	直梯, 残卫	站台下行尾
5							育新站	80182601	C口外	C口	站台/C口	无	无	直梯, 残卫	站台南端
6							霍营站	80182501	有, 两条	F1,G1	站台/换乘厅/F1口	无	无	F1口,G1,站厅(直梯内外都有)站 台残卫内	站台上行尾
7							回龙观东 大街站	80182411	D出入口外直梯处	D出入口 西南口	站台/D口	无	无	D出入口直梯, 站厅站台中部直 梯, 站台北侧卫生间	站台北侧
8							平西府站	80182311	D出入口外直梯处	D出入口 (西南 口)	站厅~站台/站厅 ~站台/D出入口 (贯通门)	无	无	D出入口直梯, 站厅站台中部直 梯, 站台东侧卫生间	站台东侧
						育知路站	80182201	A出入口外直梯处	A出入口 西北口	站厅~站台/站厅 ~站台/A出入口	无	无	A出入口直梯, 站厅站台中部直 梯, 上行尾, 下行首站台残厕卫生 间	上行尾、下行 首站台	
9						珠市口	86360301	无	无	站台-站厅/西换乘 通道	G口靠墙侧	2	南北出站闸机、南北BOM室、残卫 、站厅-站台直梯、西厅换乘直梯	下行首	
													南北出站闸机、南北BOM室、残卫 、站厅-站台直梯	下行尾	
10						天桥	86360401	无	无	站台-站厅/D口	A口上段楼梯上行左侧/A 口下段楼梯上行左侧	2	南北出站闸机、南北BOM室、残卫 、站厅-站台直梯	下行尾	
	南北出站闸机、南北BOM室、残卫 、站厅-站台直梯、E口直梯、F口直 梯	上行首													
11	永定门外	86360501	E口直梯外部 F口直梯外部	E口通道内 F口通道内	站台-站厅/F口/E 口	无	无	南北出站闸机、南北BOM室、残卫 、站厅-站台直梯、A口直梯、B口 直梯	上行首						
11	木樨园	86360601	A口直梯外部 B口直梯外部	A口通道内 B口通道内	站台-站厅/A口/B2 口	无	无	南北出站闸机、南北BOM室、残卫 、站厅-站台直梯、A口直梯、B口 直梯	上行首						
12	海户屯	86360701	A口直梯上端外部 B口直梯上端外部 B口通道连站厅一端 C口通道连站厅一端	A口通道内 B口通道内	站台-站厅/A口/B 口	无	无	南北出站闸机、南北BOM室、残卫 、站厅-站台直梯、A口直梯、B口 直梯	上行尾						
								南北出站闸机、南北BOM室、残卫 、站厅-站台直梯、C口直梯	下行首						
	大红门南	86360901	C口直梯外部	C口通道内	站台-站厅/站台- 站厅/C口	无	无	南北出站闸机、南北BOM室、残卫 、站厅-站台直梯、C口直梯	下行首						

北京轨道交通路网无障碍设施设备基础信息统计表

8号线															
序号	线路名称	起点	终点	里程	首末站 发车时间	发车间隔	车站	招援电 话号码	无障碍坡道	无障碍直梯 (出入口)	无障碍直梯 (站内)	升降平台安装位置	爬楼 车	招援设备位置	无障碍卫生 间位置
13							和义	86361001	D口直梯外部	D口通道内	站台-站厅/D口	无	无	南北出站闸机、南北BOM室、残卫、站厅-站台直梯、D口直梯	上行尾
							东高地	86361101	B口直梯外部	B口通道内	站台-站厅/B口	无	无	东西出站闸机、东西BOM室、残卫、东厅-站台直梯、B口直梯	上行尾
14							火箭万源	86361201	B2口直梯外部	B口通道内	站台-站厅/B2口	无	无	南北出站闸机、南北BOM室、残卫、站厅-站台直梯、B2口直梯	下行首
15							五福堂	86361301	A口直梯外部 C口直梯外部	A口通道内 C口通道内	站台-站厅/A口/C口	无	无	南北出站闸机、南北BOM室、残卫、站厅-站台直梯、A口直梯、C口直梯	上行尾
16							德茂	86361401	A口直梯外部 B口直梯外部	A口通道内 B口通道内	站台-站厅/A1口/B1口	无	无	南北出站闸机、南北BOM室、残卫、南厅-站台直梯、A口直梯、B口直梯	下行首
17							瀛海	86361501	A口直梯外部 B口直梯外部	A口通道内 B口通道内	站台-站厅/B1口/B2口	无	无	南北出站闸机、南北BOM室、残卫、站厅-站台直梯、A口直梯、B口直梯	上行首
						2份	中国美术馆	80183911	A口、D口	出入口直梯:A口、D口	站厅-站台上行首 站厅-站台下行首	无	无	A口直梯、D口直梯、站厅-站台上行首直梯、站厅-站台下行首直梯、无障碍卫生间、自助售票机	站台南侧(开往中国美术馆方向站台车头)
18							南锣鼓巷	80183811	E口	出入口直梯:E口	站厅-台中部	无	无	E口直梯处、站厅至站台直梯处(站厅-台中部)、无障碍卫生间内	站台西侧(开往朱辛庄方向站台车头、开往中国美术馆方向站台车尾)
							什刹海	80183711	C口出入口直梯处	C口	站厅-站台北端	无	无	C口直梯处、站厅至站台直梯处(北侧)	站台北侧(开往中国美术馆方向车尾)
19							鼓楼大街	80183611	无	无(自开站以来车站E.F.G口均无直梯,已向营销部报备)	站厅-台 南侧	G口一次提升中间扶手处,扶手上行左侧/G口二次提升靠墙侧	无	站厅至站台直梯处(站厅-台南侧)、残卫(站台南侧)	站台南侧(开往朱辛庄方向车尾)
20							安德里北街	80183511	B口	B口	站厅-台 北侧	无	无	B口直梯处,北厅至站台直梯处、站台(残卫)	站台南侧(开往朱辛庄方向车尾)
							安华桥	80183411	B、D口直梯外	B口、D口	站厅-台 南侧、北侧	无	有	B口、D口直梯处,站厅至站台直梯处(站厅-台南侧)	站台南侧(开往朱辛庄方向车尾)
21							8#北土城	80183312	A口、C口	A口、C口	站厅-台南侧	无	无	A口C口直梯处,站厅至站台直梯处(站厅-台南侧)	站台北侧(开往朱辛庄方向车头)
							奥体中心站	80183201	C口	C口	站厅-台中部	站厅站台/B2口	无	C口直梯处、站厅至站台直梯处(站厅-台中部)	站台南侧(开往朱辛庄方向车尾)
22							奥林匹克公园	80183101	无	无(与地面同一高度)	站厅-台南侧	无	无	8号线:站厅至站台直梯内(站厅-台南侧)	8号线:站台南(开往朱辛庄方向车尾)

北京轨道交通路网无障碍设施设备基础信息统计表

9号线																
序号	线路名称	起点	终点	里程	首末站发车时间	发车间隔	车站	招援电话号码	无障碍坡道	无障碍直梯(出入口)	无障碍直梯(站内)	升降平台安装位置	爬楼车	招援设备位置	无障碍卫生间位置	特殊说明
1	9号线	国家图书馆	郭公庄	17公里	6:08 23:09	平日 早2'-2'15"(平均2'07")午6'晚 2'16" 双休日 早6'30"午6'30" 晚6'15"	国家图书馆	68312690	D口直梯外	D口	站厅往天官院方向 站台、站厅往安河 桥北方向站台	无	无	往天官院方向站台南端、往天官院方向车尾站台 北端、站厅-往天官院方向站台直梯、往安河桥 北方向站台北端、往安河桥北方向站台南端、站 厅-往安河桥北方向站台直梯、D口直梯、A出入 口、综合控制室外、无障碍卫生间内	往安河桥北方向车头 一侧、往天官院方向 车头一侧	京港管 辖
2							国家图书馆 (9号线)	60830111	D口	无	无	无	无	D口	站台开往郭公庄方向 车头	京港管 辖
3							白石桥南	60830211	C口	C口	站台-站厅/C口	无	无	C口	站台开往国家图书馆 方向车头	
4							白堆子	60830311	A口	A口	站台-站厅/A口	无	无	A口	站台开往国家图书馆 方向车头	
5							军事博物馆	60830411	A口	A口	站台-站厅/A口/ 北换乘厅	换乘通道处	无	B口	站台开往国家图书馆 方向车尾	
6							北京西站	60830511	无	无	站台-站厅/站 台-站厅	无	无	南口	无	
7							六里桥东	60830611	C口	无	站台-站厅/C口	无	无	C口	站台开往国家图书馆 方向车尾	
8							六里桥	60830711	C口	C口	站台-站厅/站 台-站厅/站 台-站厅/C 口	无	无	9号线上下行无障碍卫生间内、c口直梯、9上站 台直梯、9下站台直梯、站厅往9号线上下行站台 直梯处	站台开往郭公庄方向 车尾、站台开往国家 图书馆车头	
9							七里庄	60830811	A、C口	A、C口	站台-站厅/A口/C 口	无	无	A、C口直梯、站厅中部付费区内直梯、无障碍 卫生间内	站台往国家图书馆方 向车头	
10							丰台东大街	60830911	C口	C口	站台-站厅/C口	无	无	C口\站厅-站台中部	站台开往国家图书馆 方向车头	
11							丰台南路	60831011	A口	A口	站台-站厅/A1口	无	无	A口\站厅-站台北部	站台开往国家图书馆 方向车头	
12							科怡路	60831111	A口 C口	A口 C口	站台-站厅/A口/C 口	无	无	A口 C口\站厅-站台北部	站台开往国家图书馆 方向车尾	
13							丰台科技园	60831211	D口	D口	站台-站厅/D口	无	无	D口\站厅-站台北部	站台开往国家图书馆 方向车头	
14							郭公庄	60831311	D口	D口	站台-站厅/站 台-站厅/D口	无	无	上行站台中部 下行站台中部 D口直梯 站厅东侧 —上行站台直梯 站厅西侧—下行站台直梯 上行 车头残卫 下行车尾残卫	上行站台开往国家图 书馆方向车头 下行开往阎村东方向 车尾	

北京轨道交通路网无障碍设施设备基础信息统计表

10号线																
序号	线路名称	起点	终点	里程	首末站发车时间	发车间隔	车站	招援电话号码	无障碍坡道	无障碍直梯(出入口)	无障碍直梯(站内)	升降平台	爬楼车	招援设备位置	无障碍卫生间位置	
1	10号线			57.1km	巴沟—宋家庄—车道沟首车4:58末车(全程)20:50末车(巴沟)22:36末车(成寿寺)23:00车道沟—宋家庄—巴沟(外环)首车6:18末车(全程)22:31末车(车道沟)0:16	1分45秒	国贸	84668001	E口(西北口)直梯外	E口(西北口)通道	站厅-站厅1#/站厅-站厅2#/站厅-地面1#/E1)	1换10通道楼梯处;10换1通道楼梯处	无	无	残厕内直梯内	站台下行车首6门处
2							双井	84668111	A口(西北口)D口(西南口)原C口外	南厅站厅内	站厅-站厅1#/站厅-地面1#(C1)	无	无	残厕内直梯内	站台下行车首	
3							劲松	84668201	D口(西南口)直梯外	D口(西南口)通道	站厅-站厅1#/站厅-地面1#(D1)	无	无	残厕内直梯内	站台下行车首	
4							金台夕照	84667901	A口(西北口)直梯外 B口(东北口)直梯外	A口(西北口) B口(东北口)	站厅-站厅1#/站厅-地面1#(A1)/站厅-地面2#(B1)	无	无	残厕内直梯内	站台上行车首上下行连接通道处	
5							安贞门	84667011	C口(东南口)直梯外	C口(东南口)	站厅-站厅1#/站厅-站厅2#/站厅-地面1#(C1)	无	无	无障碍直梯内	开往北土城方向车尾 开往惠新西街南口方向车头	
6							芍药居(10号线)	84667211	E口(西北口)直梯外	E口(西北口)	站厅-站厅1#/站厅-地面1#(E1)	换乘通道内	无	无障碍直梯内、换乘通道无障碍升降平台处	开往惠新西街南口方向车尾	
7							太阳宫	84667311	C口(东南口)直梯外	C口(东南口)	站厅-站厅1#/站厅-地面1#(C1)	无	无	无障碍直梯内	开往三元桥方向车尾	
8							三元桥(10号线)	84667411	D口(西南口)直梯外	D口(西南口)	站厅-站厅1#/站厅-地面1#(D)	无	无	无障碍直梯内	开往太阳宫方向车尾	
9							巴沟	84666111	A出口外(换乘西郊线大厅)	AB口中间停车场中部(此直梯为三层直梯为出入口、站厅、站台层,无乘客使用需求时处于停梯状态)	站厅-站厅1#/站厅-地面2#(B)	无	无	无障碍直梯内	上行站台首、下行站台首	
10							苏州街	84666211	无	无(因苏州街与16号线换乘改造,故A口出入口直梯围挡拆除,车站配备了爬楼车)	站厅-站厅1#/站厅-站厅2#/站厅-地面1#(A1)	无	西厅A口通道口旁	无障碍直梯内	上行首卫生间、下行首卫生间	
11							海淀黄庄	84666311	A2、C口直梯外	C口站外西边路口处、A1口站外北侧	站厅-地面1#(A1)/站厅-地面2#(C1)	无	无	无障碍直梯内	上行站台首	
12							知春里	84666411	D口直梯外	D口站前广场	站厅-站厅1#/站厅-地面1#(D)	无	无	无障碍直梯内	下行站台尾	
13							西钓鱼台站	88649811	A口直梯处	A口	站厅-站厅7#出入口	无	无	直梯、售/补票室、残卫	下行尾	
14							公主坟站	88649701	A口直梯处、D口直梯处	A口通道、D口通道	北联络通道/南联络通道/D出入口/A出入口	蝴蝶厅、C口换乘厅、D口换乘厅	综控室外	升降平台、直梯、售/补票室、残卫	上行尾、下行尾	
15							莲花桥站	88649601	B口直梯处	B口	站厅-站厅/B出入口	无	北办公区内	B口地面厅直梯按钮右侧1个, B口站厅层直梯按钮右侧1个, B口直梯内楼层按钮上侧1个, 站内直梯站厅层直梯按钮右侧1个, 站台层直梯按钮右侧1个, 站内直梯内楼层按钮上侧1个	南端下行站台处	

北京轨道交通路网无障碍设施设备基础信息统计表

10号线

序号	线路名称	起点	终点	里程	首末站 发车时间	发车间隔	车站	招援电话号码	无障碍坡道	无障碍直梯 (出入口)	无障碍直梯 (站内)	升降平台	爬楼车	招援设备位置	无障碍卫生间位置
16							西局站	88649401	A口直梯处、C口直梯处	A口、C口	站台-站厅/A出入口/C出入口	无	无	直梯、售/补票室、残卫	下行尾
17							呼家楼	84667801	东南出入口	东南出入口	站台-站厅1#/站厅-地面1#(C1)	无	无	无障碍卫生间。西北、东北、西南、东南四个站厅BOM室窗口及出站闸机处	开往金台夕照方向车头位置
18							团结湖	84667701	东北口直梯	东北口	站台-站厅1#/站厅-地面1#(B1)	无	无	无障碍卫生间。西北、东北、西南、东南四个站厅BOM室窗口及出站闸机处	开往农业展览馆方向上行尾
19							农展馆	84667611	农展馆D口	农展馆D口	站台-站厅1#/站厅-地面1#(D)	无	无	农展馆下行车尾残疾人卫生间内，农展馆A口D口闸机各一个，南厅北厅票亭各一个	农展馆下行车尾
20							亮马桥	84667501	B口出入口往西	B口出入口往西	站台-站厅1#/站厅-地面1#(A1)	无	无	无障碍卫生间。站内和出入口直梯内，南北票亭内，南北站厅票亭旁柱子上	下行首站台处
21							慈寿寺	88649901	C口直梯外	C口	站台-站厅/站台-站厅/站台-站厅/C出入口			C口直梯，站厅中部直梯，D口站厅直梯，无障碍卫生间，BCD口售票室	站台开往车道沟方向车头
22							车道沟	88649900	A口、D口直梯地面厅外	A口、D口	站台-站厅/站台-站厅/A出入口/D出入口	无	无	南、北票亭 A、D口、南、北站厅直梯、无障碍卫生间	站台开往慈寿寺方向车尾
23							长春桥	88640101	A口外直梯坡道、D2口外直梯坡道	A口、D2口	站台-站厅/A出入口/D出入口			A口、D2口、站厅中部直梯，南北票亭，无障碍卫生间	站台开往火器营方向车头
24							火器营	88640201	A口外直梯坡道	A口	站台-站厅/A出入口	无	无	A口直梯、站厅中部直梯、南北厅售票室、无障碍卫生间	站台开往长春桥方向车头
25							6#慈寿寺	61937211	I口、H口直梯处	I口、H口	站厅/站厅/站厅/站厅/C出入口	无	无	东西厅售票室、站厅中部直梯，I口、H口直梯内外	站台金安桥方向车尾
26							知春路	84666501	东南口（G口）直梯外	东南口（G口）	站台-站厅1#/站厅-地面1#(G1)	南换乘通道	无	南换乘通道 出站闸机处、F口售票室进出站闸机处	下行站台首部
27							西土城	84666611	东南口（C口）直梯外	东南口（C口）	站台-站厅1#/站厅-地面1#(C1)	无	无	东厅BOM、西厅BOM	站台东侧
28							牡丹园	84666711	西南口（D口）	西南口（D口）	站台-站厅1#/站厅-地面1#(A1)	无	无	东厅BOM、西厅BOM	站台西侧
29							健德门	84666801	东南口（C口）直梯外	东南口(C口)	站台-站厅1#/站厅-地面1#(C1)	无	无	东厅BOM、西厅BOM	东站台
30							草桥	88648901	A口直梯	A口附近	站台-站厅/B出入口	无	无	A口直梯、站厅直梯	站台东侧（开往纪家庙方向车尾）
31							纪家庙	88649011	B口直梯	B口附近	站台-站厅/D出入口/B出入口	无	无	B口直梯、站厅直梯	站台西侧（开往首经贸方向车头）
32							首经贸	88649111	B口直梯、D口直梯	B口附近、D口附近	站台-站厅/B出入口/D出入口	无	无	B口直梯、D口直梯、站厅直梯	站台西侧（开往丰台方向车头）

北京轨道交通路网无障碍设施设备基础信息统计表

10号线															
序号	线路名称	起点	终点	里程	首末站 发车时间	发车间隔	车站	招援电 话号码	无障碍坡道	无障碍直梯 (出入口)	无障碍直梯 (站内)	升降平台	爬楼 车	招援设备位置	无障碍卫生 间位置
33							丰台	88649211	C口直梯	C口附近	站台-站厅/C出入口	无	无	C口直梯、站厅直梯	站台南侧(开往泥洼方向车尾)
34							泥洼	88649311	A口直梯、C口直梯	A口附近、C口附近	站台-站厅/C出入口/A出入口	无	无	A口直梯、C口直梯、站厅直梯	站台北侧(开往西局方向车头)
35							潘家园	88648001	A口直梯外	A口	站台-站厅/A出入口	C2口	无	A口直梯, 站厅直梯, C2升降平台	开往十里河方向车头
36							十里河	88648101	D口直梯外	D口	站台-站厅/D出入口	无	无	D口直梯, 站厅直梯	开往分钟寺方向车头
37							分钟寺	88648201	A、C口直梯外	A口、C口	站台-站厅/A出入口/C出入口	无	无	A口直梯、C口直梯、站厅直梯	来往十里河方向, 车尾
38							成寿寺	88648301	A口直梯外	A口	站台-站厅/A出入口	无	无	A口直梯、站厅直梯	开往宋家庄方向, 车尾
39							石榴庄	88648501	C口直梯外	C口	站台-站厅/C出入口	无	无	C口直梯、站厅直梯	开往大红门方向车头
40							大红门	88648601	A口直梯外、C口直梯外	A口、C口	站台-站厅/C出入口/A出入口	无	无	A口直梯、C口直梯、站厅直梯	开往角门东方向车头
41							角门东	88648701	C口通道及C口直梯外	C口	站台-站厅/C出入口	无	无	C口直梯、站厅直梯	开往大红门方向车尾
42							角门西	88648801	G口直梯外	G口	站台-站厅/G出入口	无	无	G口直梯、站台到站厅直梯。	开往角东方向车尾
43							六里桥 (10号线)	88649511	C口	C口	9号上行站台往10号线站台、9号线下行站台往10站台	无	无	无障碍卫生间内、10线站台往9号线上行直梯、10线站台往9号线下行直梯	站台开往莲花桥方向车尾
44							惠新西街南口	84667101	B、C口	无	南厅	B、C口	无	直梯	南厅(C/D口)东侧
45							宋家庄	88648411	无	无	站台-站厅/站台-站厅	无	无	直梯	开往成寿寺方向车尾、开往石榴庄方向车头

北京轨道交通路网无障碍设施设备基础信息统计表

13号线

序号	线路名称	起点	终点	里程	首末站 发车时间	发车间隔	车站	招援电话号码	无障碍坡道	无障碍直梯 (出入口)	无障碍直梯 (站内)	升降平台	爬楼车	招援设备位置	无障碍卫生间位置
1	13号线	东直门	西直门	40.5Km	开往东直门方向首班车5:35 全程末班车22:42 半程末班车23:55 开往西直门方向首班车5:35 全程末班车22:50 半程末班车23:45	2分30秒	东直门	64774171	G口	无	无	G口	负1层	G口、下行站台	上下行站台卫生间
2							柳芳	64774161	A口	无	中东侧/中西侧	A口	无	A口、两部直梯处	A口非付费区
3							光熙门	64774151	A口	无	中四南侧/中东北侧	A口	无	A口、两部直梯处	南厅付费区
4							芍药居	64774141	无	无	中东北侧/中四南侧	无	无	两部直梯处	北厅付费区
5							望京西	64774131	无	无	东北侧/西北侧	无	无	两部直梯处	南厅付费区
6							北苑	64774121	A口	无	东北侧/西南侧	无	无	两部直梯处	西厅付费区
7							大钟寺站	82223121	A口、B口	无	东南侧/西北侧	无	无	站台、南北厅	南厅付费区内
8							西直门站	82223111	无	E口	中北侧/东北侧/西北侧	无	北厅	E口、1号站台、2号站台、3号站台	北厅
							知春路	82223130	南厅大门外、北厅大门外	无	西南侧/东北侧	无	南厅付费区外	南厅付费区内直梯门口墙壁、上行站台首部梯门口墙壁； 北厅付费区内梯门口墙壁、下行站台首部梯门口墙壁	北厅付费区内
9							立水桥站	64774111	无	无	中南侧/中北侧	无	无	上下行大厅直梯傍	大厅西侧
							霍营站	82225151	无	A口进站东侧	东北侧/中北侧/西南侧	无	无	上行：地下厅东侧 下行：地下厅西侧 直梯改造施工中，6月13日启用新直梯	无
10							回龙观站	回龙观	82225141	无	东南侧/西北侧	无	A2口楼梯旁	上行直梯（站台层） 下行直梯（站台层）、A2口升降平台	站厅西侧南
11	龙泽站	龙泽	82225131	无	东北侧/西南侧	无	有	无	上下行大厅直梯旁	在入口西侧进站					
12	清河站	清河	82225261	无	中南侧/中北侧	无	无	站厅层中部	无	站厅层南侧无障碍卫生间内、站台及站厅层中部直梯门外左侧、轿厢内按键旁					

北京轨道交通路网无障碍设施设备基础信息统计表

13号线

序号	线路名称	起点	终点	里程	首末站 发车时间	发车间隔	车站	招援电 话号码	无障碍坡道	无障碍直梯 (出入口)	无障碍直梯 (站内)	升降平台	爬楼 车	招援设备位置	无障碍卫生 间位置
13							上地站	82225111	A口外	无	无障碍直梯 (站内)	两部	无	站厅至下行通道一部 下行通道至下行站台车尾处一部	在站厅层南侧 公共卫生间处 一间残卫（独 立残卫）
14							五道口站	82223141	A口外	无	东北侧/西南侧	无	无	下行站台直梯外及北厅站台直梯外	站厅层南厅男 女公共卫生间 内各一个无障 碍卫生间（非 独立残卫）
15						B口外			无	东北侧/西南侧	无	无	无	上行站台直梯外及南厅站台直梯外	

北京轨道交通路网无障碍设施设备基础信息统计表

14号线															
序号	线路名称	起点	终点	里程	首末站 发车时间	发车间隔	车站	招援电话号码	无障碍坡道	无障碍直梯 (出入口)	无障碍直梯 (站内)	升降平台	爬楼车	招援设备位置	无障碍卫生间位置
1	14号线西段	张郭庄	西局	12km	西局： 首班车： 5:45 末班车： 22:10 (全程，往张郭庄) 22:30 (半程，往大瓦窑) 张郭庄： 首班车： 5:30 末班车： 22:10	工作日：早晚高峰6分，平峰8分 双休日：8分	张郭庄	61077201 61077210	A口、B口直梯外	A口、B口	往西局方向站台至站厅、终点站张郭庄站台到站厅	无	无	站台至站厅直梯、无障碍卫生间内、A口直梯、B口直梯	站厅东部南侧
2							园博园	61077301 61077310	A出入口、B2出入口、C出入口	C口	B口站厅通往A口站厅、往张郭庄方向站台至站厅、往西局方向站台至站厅	无	无	B口站厅通往A口站厅直梯、站台跨轨天桥直梯、一层站厅无障碍卫生间内、二层站厅无障碍卫生间内、C口直梯	A口北一层站厅、B口北二层站厅
3							大瓦窑	61077401 61077410	A口直梯外	A口	站台至站厅	无	无	无障碍卫生间内、站台至站厅直梯、A口直梯	往西局方向车尾一侧
4							郭庄子	61077501 61077510	A、B口直梯外	A口、B口	站台至站厅	无	无	无障碍卫生间内、站台至站厅直梯、A口直梯、B口直梯	往西局方向车头一侧
5							大井	61077601 61077610	A口直梯外	A口	站台至站厅	无	无	站台至站厅直梯、无障碍卫生间内、A口直梯	往张郭庄站方向车头一侧
6							七里庄	61077701 61077710	A、C口	A、C口	负一层东侧至负三层东侧	无	无	负一层东侧至负三层东侧直梯、14号线无障碍卫生间内	14号线往张郭庄方向车尾一侧
7							西局	61077801 61077810	A口直梯外	A口	14号线站台至站厅	无	无	14号线无障碍卫生间内、14号线站厅至站台直梯、F口直梯	往张郭庄车尾一侧
8							北京南站	61078401	无	无	站厅至14号线站台	无	无	14号线站台东西两端、14号线站台至站厅直梯、14号线无障碍卫生间内、14号线综合控制室外	往善各庄方向车尾一侧
9							永定门外	61078601	A口直梯外	A口	14号线站台至站厅	无	无	14号线站台南北两端、14号线无障碍卫生间内、14号线站台至站厅直梯、A口直梯、A出入口、14号线综合控制室外	往北京南站方向车头一侧

北京轨道交通路网无障碍设施设备基础信息统计表

14号线															
序号	线路名称	起点	终点	里程	首末站 发车时间	发车间隔	车站	招援电 话号码	无障碍坡道	无障碍直梯 (出入口)	无障碍直梯 (站内)	升降平台	爬楼 车	招援设备位置	无障碍卫生 间位置
10							景泰	61078701	B口直梯外	B口	站台至站厅	无	无	站台东西两端、站台至站厅直梯、无障碍卫生间内、B口直梯、B出入口、综合控制室外	开往善各庄方向车头一侧
11							蒲黄榆	61078801	F口直梯外	F口	14号线站台至站厅至换乘厅	无	无	14号线站台两端及中部、14号线站台至站厅至换乘厅直梯、14号线无障碍卫生间内、F口直梯、G出入口、14号线综合控制室外	往善各庄方向车头一侧
12							方庄	61078901 61078910	A口直梯外	A口	站台至站厅	无	无	站台至站厅直梯、站台东西两端、无障碍卫生间内、A口直梯、C出入口、综合控制室外	往北京南站方向车头一侧
13							十里河	61076001 61076010	G口直梯外	G口	14号线站台至站厅	无	无	14号线站台中部及北部、14号线无障碍卫生间内、14号线站台至站厅直梯、G口直梯、H出入口、14号线综合控制室外	往北京南站方向车头一侧
14							北工大西门	61076201	C口直梯外	C口	站台至站厅	无	无	无障碍卫生间内、站台北南两端、站台至站厅直梯、C口直梯、C出入口、综合控制室外	往北京南站方向车头一侧
15							平乐园	61076301	B口直梯外	B口	站台至站厅	无	无	无障碍卫生间内、站台北南两端、站台至站厅直梯、B出入口、B口直梯、综合控制室外	往善各庄站方向车头一侧

北京轨道交通路网无障碍设施设备基础信息统计表

14号线															
序号	线路名称	起点	终点	里程	首末站 发车时间	发车间隔	车站	招援电 话号码	无障碍坡道	无障碍直梯 (出入口)	无障碍直梯 (站内)	升降平台	爬楼 车	招援设备位置	无障碍卫生 间位置
16	14号 线东 段	北京 南站	善各 庄	31km	善各 庄：首 班车： 5:00 末班 车： 22:30 北京南 站：首 班车： 5:30 末班 车： 22:40	工作 日：早 高峰3分 30，晚 高峰4 分，平 峰6分 双休 日：6分	九龙山	61076401	B口直梯外	B口	14号线站台至站厅 (2部)、14号线 北厅至7号线站厅	无	无	14号线站台南北两端，14号线站台至站厅直梯，换乘直梯，14号线无障碍卫生间内、B出入口、B口直梯、14号线综合控制室外	往善各庄方向 车头一侧
17							大望路	61076501	E口直梯外	E口	14号线站台至站厅	无	无	14号线站台至站厅直梯、14号线站台、14号线无障碍卫生间内、E口直梯、F出入口、14号线综合控制室外	往善各庄方向 车头一侧
18							金台路	89679001	E口直梯外	E口	14号线站台至站厅 、14号线站厅至6 号线站厅	无	无	14号线站台至站厅直梯、14号线站厅至6号线站厅直梯、14号线站台南北两端、14号线无障碍卫生间内、14号线综合控制室外、E口直梯、F出入口	往善各庄方向 车头一侧
19							朝阳公园	89679101	D2口	D2口通道	站台至站厅	无	无	站厅至站台直梯、站台南北两端、无障碍卫生间内、B出入口、D2口通道直梯、综合控制室外	往善各庄方向 车头一侧
20							枣营	89679201	A口直梯外	A口	站台至站厅	无	无	站台南北两端、站厅至站台直梯、无障碍卫生间内、综合控制室外、A口直梯、A出入口	往善各庄方向 车头一侧
21							东风北桥	89679301	C1口通道	C1口	站台至站厅	无	无	站台南北两端、站台至站厅直梯、无障碍卫生间内、综合控制室外、C1口直梯、B出入口	往善各庄方向 车头一侧
22							将台	89679401	B口直梯外	B口	站台至站厅	无	无	站台至站厅直梯、综合控制室外、站台南北两端、无障碍卫生间内、B口直梯、A出入口	开往善各庄车 头方向一侧
23							望京南	89679601	C口直梯外	C口	站台至站厅	无	无	站台至站厅直梯、站台南北两端、无障碍卫生间内、C口直梯、综合控制室外、C出入口	往善各庄方向 车头一侧、往 北京南站方向 车尾一侧
24							阜通	89679701	A口、B口直梯外	A口、B口	站台至站厅	无	无	站台至站厅直梯、站台、无障碍卫生间内、综合控制室外、C出入口、A口直梯、B口直梯	往北京南站方 向车头一侧

北京轨道交通路网无障碍设施设备基础信息统计表

14号线															
序号	线路名称	起点	终点	里程	首末站 发车时间	发车间隔	车站	招援电 话号码	无障碍坡道	无障碍直梯 (出入口)	无障碍直梯 (站内)	升降平台	爬楼 车	招援设备位置	无障碍卫生 间位置
25							望京	89679801	F口直梯外	F口	14号线站台至站厅	无	无	14号线站台南北两端、14号线站台至站厅直梯、14号线无障碍卫生间内、F口直梯、14号线综合控制室外、F出入口	往善各庄方向 车头一侧
26							东湖渠	89679901	B口、D口直梯外	B口、D口	站台至站厅	无	无	站台至站厅直梯、站台南北两端、无障碍卫生间内、综合控制室外、D出入口、B口直梯、D口直梯	往善各庄方向 车尾一侧
27							来广营	89670001	D口直梯外	D口	站台至站厅	无	无	站台至站厅直梯、站台南北两端、无障碍卫生间内、D口直梯、综合控制室外、D出入口	往北京南站方 向车头一侧
28							善各庄	89670101	C口直梯外	C口	站台至站厅	无	无	站台南北两端、站台至站厅直梯、综合控制室外、B出入口、C口直梯	往北京南方向 车尾一侧

北京轨道交通路网无障碍设施设备基础信息统计表

15号线																
序号	线路名称	起点	终点	里程	首末站 发车时间	发车间隔	车站	招援电 话号码	无障碍坡道	无障碍直梯 (出入口)	无障碍直梯 (站内)	升降平台	爬楼 车	招援设备位置	无障碍卫生 间位置	
1	15号 线	清华 东路 西口	俸伯	41.5公 里	起点站 发车时 间： 05:45； 终点站 发车时 间： 05:30	高峰间 隔 3:13； 平峰间 隔8:00	安立路	57356401	D	D	站台/D口				站厅层及无障碍卫生间	上行头
2							奥林匹克公园	57356301	F(国家会议中心二期施工， 封闭)	F(国家会议中心二 期施工，封闭)	换乘/站台/F口			站厅层及无障碍卫生间	上行尾	
3							北沙滩	57356201	B1、C	B1、C	站台/C1口/B1口			站厅层及无障碍卫生间	上行尾	
4							六道口	57356101	C、D	C、D	站台/站台/C口/D 口			站厅层及无障碍卫生间	上行头	
5							清华东路西口	57358301	C	C	站台/站台/C口			站厅层及无障碍卫生间	上行头、下行 尾	
6							大屯路东	57356501	无	H口 (未开通使 用)	站台/H出入口		数量： 1 位置： 办公区	站厅层及无障碍卫生间	上行车尾	
7							关庄	57356601	B口	B口	站台/C口			站厅层及无障碍卫生间	上行车头	
8							望京西	57356701	无	无	站台		数量： 1 位置： 办公区	站厅层及无障碍卫生间	上行车头	
							望京	57356801	A口	A口	站台/A口			站厅层及无障碍卫生间	上行车头	
9							望京东	57356901	B口	B口	站台/B口			站厅层及无障碍卫生间	上行车尾	
							崔各庄	57357001	B口	B口	站台/B口			站厅层及无障碍卫生间	上行车尾	
10							马泉营	57357101	C口	C口	站台/站台/C口			站厅层及无障碍卫生间	下行车尾，上 行车头	
11	孙河	57357201	A口		站台/出入口			站厅层及无障碍卫生间	站厅 (下行 车头)							
12	国展	57357301	A口， B口		站台			站厅层及无障碍卫生间	站厅 (上行 车头)							
	花梨坎	57357401	A口， B口		站台			站厅层及无障碍卫生间	站厅 (上行 车头)							

北京轨道交通路网无障碍设施设备基础信息统计表

15号线															
序号	线路名称	起点	终点	里程	首末站 发车时间	发车间隔	车站	招援电 话号码	无障碍坡道	无障碍直梯 (出入口)	无障碍直梯 (站内)	升降平台	爬楼 车	招援设备位置	无障碍卫生 间位置
13							后沙峪	57357501	A口、B口		站台			站厅层及无障碍卫生间	站厅层中间付费区
							南法信	57357601	B口、D口		站台			站厅层及无障碍卫生间	上行车尾
石门							57357701	B口	B口	站台/B口			站厅层及无障碍卫生间	上行车尾	
顺义							57357801	C口	C口	站台/C口			站厅层及无障碍卫生间	下行车尾	
俸伯							57357901	C2口	C2口	站台/C口			站厅层及无障碍卫生间	下行车头	
14															
15															
16															

北京轨道交通路网无障碍设施设备基础信息统计表

16号线															
序号	线路名称	起点	终点	里程	首末站 发车时间	发车间隔	车站	招援电 话号码	无障碍坡道	无障碍直梯 (出入口)	无障碍直梯 (站内)	升降平台	爬楼 车	招援设备位置	无障碍卫生 间位置
1	16号 线	北安 河	甘家 口	31km	北安 河：首 班车： 5:15 末班 车： 22:30 甘家 口：首 班车： 5:40 末班 车： 22:45	工作 日：早 高峰6 分，平 峰及晚 高峰8分 双休 日：8分	北安河	86459901	A口、C口直梯外	A口、C口	站台至站厅	无	无	站台至站厅直梯、站台东西两端、无障碍卫生间内、综合控制室外、西站厅（近自动售票机5）、A口直梯、C口直梯	往甘家口方向 车头一侧
2							温阳路	86459801	B口、D口直梯外	B口、D口	站台至站厅	无	无	站台至站厅直梯、站台东西两端、无障碍卫生间内、综合控制室外、西厅（自动售票机12右侧）、D口直梯、B口直梯	往甘家口方向 车头一侧
3							稻香湖路	86459701	D1口、D2口	D2口	站台至站厅	无	无	站台至站厅直梯、站台东西两端、无障碍卫生间内、综合控制室外、西站厅（近自动售票机5）、D2口直梯	往甘家口方向 车头一侧
4							屯佃	86459601	C口直梯外	C口	站台至站厅	无	无	站台至站厅直梯，站台东西两端，无障碍卫生间内、综合控制室外、东厅（近C口）、C口直梯	往甘家口方向 车尾一侧
5							永丰	86459501	A口、C口直梯外	A口、C口	站台至站厅	无	无	站台至站厅直梯、站台东西两端、无障碍卫生间内、综合控制室外、东厅（近B口、C口）、A口直梯、C口直梯	往甘家口方向 车尾一侧
6							永丰南	86459401	B口、D口直梯外	B口、D口	站台至站厅	无	无	站台至站厅直梯、站台北南两端、无障碍卫生间内、综合控制室外、南站厅（近C、D口）中部、B口直梯、D口直梯	往甘家口方向 车尾一侧
7							西北旺	86459301	B口直梯外	B口	站台至站厅	无	无	站台至站厅直梯、站台北南两端、无障碍卫生间内、综合控制室外、南站厅（近C口）、B口直梯	往甘家口方向 车尾一侧
8							马连洼	86459201	A口直梯外	A口	站台至站厅	无	无	站台至站厅直梯、站台北南两端、无障碍卫生间内、综合控制室外、站厅北端（近A口）、A口直梯	往甘家口方向 车头一侧
9							农大南路	86459101	D口（未投入使用）	D口（未投入使用）	站台至站厅	无	无	站台至站厅直梯、站台北南两端、无障碍卫生间内、综合控制室外、北站厅（近B口）端头、D口直梯（未投入使用）	往甘家口方向 车头一侧

北京轨道交通路网无障碍设施设备基础信息统计表

16号线															
序号	线路名称	起点	终点	里程	首末站 发车时间	发车间隔	车站	招援电 话号码	无障碍坡道	无障碍直梯 (出入口)	无障碍直梯 (站内)	升降平台	爬楼 车	招援设备位置	无障碍卫生 间位置
10							西苑	86459001	A口	A口	16号线站台至站厅	无	无	16号线站台至站厅直梯, 16号线站台东西两端, 16号线无障碍卫生间内、16号线综合控制室外, 16号线东厅(近B口)北侧	往甘家口方向 车尾一侧
11							万泉河桥	86458901	A口	A口	站台至站厅	无	无	站厅至站台直梯(站台/站厅中部)、站台东西两端、无障碍卫生间内、A口、站厅至地面直梯(A口通道)、综合控制室外(西厅, 近A口)	往北安河方向 车头一侧
12							苏州桥	86458701	D口	D口	负二层至负一层	无	无	负一层直梯、负二层直梯、负二层北端、综合控制室外(北厅, 近B口)、D口直梯(下)、D口直梯(上)	负二层中部
13							万寿寺	86458601	D口	D口	站台至站厅	无	无	站台至站厅直梯(站台/站厅中部)、站南北两端、站厅至地面直梯(D口通道内)、D直梯口、综合控制室外(北厅, 近A口), 北厅(近C口、D口)	往北安河方向 车头一侧
14							国家图书馆	86458501	F口	F口	16号线站台至站厅	无	无	站厅至站台直梯(站台/站厅中部)、站台东西两端、无障碍卫生间内、站厅东侧便民用房旁、站厅至地面直梯(F口外)、站厅至地面直梯(F口通道)、综合控制室外(西厅, 近F口)	往甘家口方向 车尾一侧
15							甘家口	86458301	A口/C2口	A口/C2口	站厅至站台(站台/站厅南、北部共计2部)	无	无	站厅至站台直梯(站台/站厅南、北部直梯共计2部)、站南北两端、无障碍卫生间内、站厅至地面直梯(A口/C2通道)、综控室外(南厅, 近C口)、北厅非付费区(TVM设备旁, 近A口、B口)	往北安河方向 车尾一侧

北京轨道交通路网无障碍设施设备基础信息统计表

S1线

序号	线路名称	起点	终点	里程	首末站 发车时间	发车间隔	车站	招援电 话号码	无障碍坡道	无障碍直梯 (出入口)	无障碍直梯 (站内)	升降平 台	爬楼车	招援设备位置	无障碍卫生 间位置
1	S1线	金安 桥	石厂	9公里	5:54 23:05	平日 早5'30"午10'晚 6'30" 双休日 早10'午10'晚 10'	金安桥	60856001	A口/B口	无	站台-站厅/站台-站厅	无	无	换乘厅直梯处 站厅-站台直梯处 开往金安桥方向车头无障碍厕所 开往石厂方向车尾无障碍厕所	开往金安桥方向 车头 开往石厂方向车 尾
2							四道桥	60856101	A口(未开放)/B口	无	站台-站厅/站台-地面	无	无	一层站厅-二层站厅直梯处 二层站厅西侧-站台直梯处 二层站厅东侧无障碍厕所	二层站厅东侧
3							桥户营	60856201	A口/B口	B口	站台-站厅/站台-地面/A出入 口	无	无	一层站厅-二层站厅直梯处 二层站厅西侧-站台直梯处 B口直梯-站厅直梯处 二层站厅东侧无障碍厕所	二层站厅东侧
4							上岸	60856301	A口/B口	A口/B口	站台-站厅/A出入口/B出入口	无	无	站厅南侧-站台直梯处 A口/B口直梯-站厅直梯处 站厅北侧无障碍厕所	站厅北侧
5							栗园庄	60856401	A口/B口	A口/B口	站台-站厅/A出入口/B出入口	无	无	站厅南侧-站台直梯处 A口/B口直梯-站厅直梯处 站厅北侧无障碍厕所	站厅北侧
6							小园	60856501	A口(未开放)/B口	口(未开放)/B	站台-站厅/A出入口/B出入口	无	无	站厅西侧-站台直梯处 A口/B口直梯-站厅直梯处 站厅西侧无障碍厕所	站厅西侧
7							石厂	60856601	A口/B口	无	站台-站厅	无	无	站厅东侧-站台直梯处 站厅西侧无障碍厕所	站厅西侧

北京轨道交通路网无障碍设施设备基础信息统计表

八通线

序号	线路名称	起点	终点	里程	首末站 发车时间	发车间隔	车站	招援电话 号码	无障碍坡 道	无障碍直梯 (出入口)	无障碍直梯 (站内)	升降平台	爬楼车	招援设备位置	无障碍卫生 间位置
1	八通线	四惠东	花庄	23公里	5:09 22:56	平日 早2' 午8' 晚2' 30" 双休日 早7' 午10' 晚8' 22"	四惠	60548111	无	无	无	A口	无	A口、站台1个	站台开往大望 路方向车尾
2							四惠东	60548121	无	无	无	A口	无	A口、站台2个	无
3							高碑店	60548131	B口	无	站厅-台中部	B口	B口	A口、B口、开往四惠方向站台 中部、开往土桥方向站台中部	东厅(B口)
4							传媒大学	60548141	东厅(B口 、C口)	无	无	站厅-台(B口、 C口) 开往四惠 方向车尾 东 站厅-台(B口、 C口) 开往土桥 方向车头	无	东厅、西厅(付费区内) 站台-四惠方面车尾 土桥方面车 头	开往四惠方向 车尾
5							双桥	60548151	无	无	无	站厅-台(B口) 开往土桥方向、 车头 站厅-台(A口) 开往四惠方向 车头	无	东厅、西厅(付费区内) 站台-四惠方面车头 土桥方面车 头	东厅(付费区 内) 西厅(付费区 内)
6							管庄	60548161	B口	B口	地下通道-站厅-台 开往四惠 方向车尾 地下通道-站厅-台 开往土桥方向车头	无	无	站台-开往四惠方向车尾、开往 土桥方向车头 B口	西厅(A口)
7							八里桥	60548171	A口	无	站厅-台 开往四惠方向车头 站厅-台 开往土桥方向车头	西厅(A口)	无	A口、B口、站台-开往四惠方向 车头、开往土桥方向车头	东厅(B口)
8							通州北苑	60547111	B口	无	西站厅-台 开往四惠方向； 东站厅-台 开往土桥方向	无	无	上下行站台直梯处、B口东厅	东厅
9							果园	60547121	B口	无	西站厅-台 开往四惠方向； 东站厅-台 开往土桥方向	无	无	上下行站台直梯处、B口西厅	西厅
10							九棵树	60547131	B口	无	东站厅-台 开往四惠方向； 西站厅-台 开往土桥方向	无	无	上下行站台直梯处、B口东厅	东厅
11							梨园	60547141	B口	无	东站厅-台 开往四惠方向； 西站厅-台 开往土桥方向	无	无	上下行站台直梯处、B口西厅	东厅
12							临河里	60547151	B口	无	东站厅-台 开往四惠方向； 西站厅-台 开往土桥方向	无	无	上下行站台直梯处、B口东厅	东厅
13							土桥	60547161	A口(连接 过街天 桥)	无	西站厅-台 开往四惠方向； 西站厅-台 开往花庄方向	无	无	上下行站台直梯处、西厅A口直 梯处、西厅C口直梯处	东厅

北京轨道交通路网无障碍设施设备基础信息统计表

昌平线

序号	线路名称	起点	终点	里程	首末站 发车时间	发车间隔	车站	招援电 话号码	无障碍坡道	无障碍直梯 (出入口)	无障碍直梯 (站内)	招援设备位置	无障碍卫生 间位置
1	昌平线	昌平 西山口	西二旗	32.5公 里	起点站 发车时 间 05:45 ; 终点站 发车时 间 : 05:50	高峰间 隔 02:30 ; 平峰间 隔10:00	西二旗站	69160101	A、B口	无	站台东/站台西	站厅层及无障碍卫生间内	13号线上行南 侧站台
2							生命科学园站	69160201	B口	B口	站台/B1口/B2口	站厅层及无障碍卫生间内	东侧站厅
3							朱辛庄站	69160301	A、B口	无	站台东/站台西	站厅层及无障碍卫生间内	南侧站厅
4							巩华城站	69160401	A、B口	A、B口	站台/A口/B口	站厅层及无障碍卫生间内	北侧站厅
5							沙河站	69160501	A口、B口	A口、B口	站台/A口/B口	站厅层及无障碍卫生间内	上行车头
6							沙河高教园站	69160601	A口、B口	A口、B口	站台/A口/B口	站厅层及无障碍卫生间内	上行车头
7							南邵站	69160701	A口、C2口	A口、C2口	站台/A口/C口	站厅层及无障碍卫生间内	上行车尾
8							北邵洼站	69160801	B口、C口	B口、C口	站台站厅/B出入口 /C出入口	站厅层及无障碍卫生间内	上行车头
							东关站	69160901	B口、D口	B口、D口	站台站厅/B出入口 /D出入口	站厅层及无障碍卫生间内	站台东侧
9							昌平站	69161001	C口	C口	站台站厅/C出入口	站厅层及无障碍卫生间内	站台西侧
10							景区站	69161101	C口	C口	站台站厅/C出入口	站厅层及无障碍卫生间内	站台南侧
11							西山口站	69161901	B口	B口	站台站厅/B出入口	站厅层及无障碍卫生间内	站台东侧
12													

北京轨道交通路网无障碍设施设备基础信息统计表

房山线																
序号	线路名称	起点	终点	里程	首末站 发车时间	发车间隔	车站	招援电 话号码	无障碍坡道	无障碍直梯 (出入口)	无障碍直梯 (站内)	升降平台	爬楼 车	招援设备位置	无障碍卫生 间位置	特殊说明
2	房山 线	郭公 庄	阎村 东	32公 里	5:39 23:14	平日 早2' 午9'45"晚2' 45" 双休日 早9'10"午9'10"晚 9'10"	白盆窑	81363103	A口、B口、D口	B口	上行站厅至站台/下行站厅至 站台/B出入口	无	无	B口、站厅北侧、下行站台站厅南侧、 上行站台	下行站台东南 侧、上行站台 西北侧	
3							花乡东桥	81363104	B口	A2口(暂未开 放)、C口 (暂未开放)	站厅至站台/C出入口/A2出 入口	无	站厅南 侧	A2口(暂未开放)、C口(暂未开放) 、站厅中部、站台中部	站台南侧	
4							首经贸	81363107	E口、F口	E口	站厅至站台/E出入口	无	无	E口、站厅南侧、站台南侧	站台北侧	
5							东管头南	81363105	B口	B口	站厅至站台至换乘/B出入口	无	无	B口、站厅南侧、站台南侧	站台北侧	
6							郭公庄	81363111	D口	D口	站厅东侧—上行站台1部 站厅西侧—下行站台1部	无	无	上行站台中部 下行站台中部 D口直梯 站厅东侧—上行站台直梯 站厅西侧—下 行站台直梯 上行车头残卫 下行车尾残 卫	上行站台开往 国家图书馆方 向车头 下行 开往阎村东方 向车尾	
7							大葆台	81363011	A口 D口	无	站台上行/站台下行	无	无	西厅直梯处, 站台无障碍卫生间内	开往阎村东方 向车尾处 开往 郭公庄方向车 头处	
8							稻田	81362911	A口 B口	A口 B口	站台/室外B口/室外A口	无	无	A、B口, 站厅西侧直梯, 站台无障碍卫 生间内	站台开往阎村 东方向车头	
							长阳	81362811	无	A口	站台/室外A口	无	无	站台上行中部, 站台下行中部; A口直 梯, 站厅-站台中部直梯; 站台无障碍 卫生间内	站台开往郭公 庄方向车尾	
9							篱笆房	81362711	A口、B口	A口、B口	站台/室外B口/室外A口	无	无	A口、B口、站厅南侧直梯, 站台无障碍 卫生间内	站台南侧开往 阎村东方向车 头	
	广阳城	81362611	A口B口站外直梯处	A口B口	站台/室外B口/室外A口	无	无	站台残卫内1处、站台上行中部1处、站 台下行中部1处、A口直梯3处、B口直梯 3处、站厅-站台中部直梯3处	站台开往郭公 庄方向的车尾							

北京轨道交通路网无障碍设施设备基础信息统计表

房山线															特殊说明	
序号	线路名称	起点	终点	里程	首末站 发车时间	发车间隔	车站	招援电 话号码	无障碍坡道	无障碍直梯 (出入口)	无障碍直梯 (站内)	升降平台	爬楼 车	招援设备位置		无障碍卫生 间位置
10							大学城北	81362511	A口、B口	A口、B口	站台/室外B口/室外A口	无	无	A口直梯、B口直梯、站厅直梯、无障碍卫生间内	开往郭公庄方向车尾位置	
11							大学城	81362411	A口、B口	A口、B口	站台/室外B口/室外A口	无	无	A口直梯、B口直梯、站厅直梯、无障碍卫生间内	开往郭公庄方向车尾位置	
12							大学城西	81362311	A口、B口	A口、B口	站台/室外B口/室外A口	无	无	A口直梯、B口直梯、站厅直梯、无障碍卫生间内	开往郭公庄方向车尾位置	
							良乡南关	81362211	A口、B口	A口、B口	站台上行/站台下行/室外B口/室外A口	无	无	A口直梯、B口直梯、站厅直梯、无障碍卫生间内	开往郭公庄方向车头位置 开往阎村东方向车头位置	
							苏庄	81362111	A口、B口	A口、B口	站台上行/站台下行/室外B口/室外A口	无	无	A口直梯、B口直梯、站厅直梯、无障碍卫生间内	开往郭公庄方向车头位置 开往阎村东方向车头位置	
							阎村东 (房山线)	61345511	/	/	/	/	/	/	/	燕房线
							阎村东 (燕房线)	89864501	A2口、B2口	无	北站厅-下行站台1部 南站厅-上行站台1部	无	无	综控室外1处 上行站台头、尾端各1处 下行站台头、尾端各1处 上行监察亭外1处 下行监察亭外1处 南站厅-上行站台1部直梯2处(站厅	东站厅付费区	燕房线

北京轨道交通路网无障碍设施设备基础信息统计表

首都机场线

序号	线路名称	起点	终点	里程	首末站 发车时间	发车间隔	车站	招援电话号码	无障碍坡道	无障碍直梯 (出入口)	无障碍直梯 (站内)	升降平台	爬楼车	招援设备位置	无障碍卫生间位置	备注						
1	首都机场线	东直门站	2号航站楼	28.1KM	东直门站(首班车时间6:00、末班车时间22:30)、2号航站楼(首班车时间6:36、末班车时间23:10)	8min	东直门	触摸式招援 64533701	有	无	有	有	无	B1层站厅、B2层站厅、上下行直梯内、B4上下行残疾人卫生间、二维码扫码呼叫	上行进站车头 下行发车车尾							
2							三元桥	触摸式招援 64533731	有	无	有	有	无	B1层站厅进出站闸机处、B1层换乘通道、B1层直梯内、B2层站台残疾人卫生间内、二维码扫码呼叫	下行出站车尾							
3							T3	64533941 (站内未张贴)	无	无	无	无	无	无	无	无	无	3号航站楼是地铁与首都机场共建车站, 站内未设置卫生间、无障碍直梯等设施				
4							T2	64533901 (站内未张贴)	无	无	有	无	无	有	无	无	B1层直梯内、B2层观光梯内	无	2号航站楼是地铁公司与首都机场共建车站, 站内未设置卫生间			
5																						
6																						
7																						
8																						
9																						
10																						
11																						
12																						

北京轨道交通路网无障碍设施设备基础信息统计表

亦庄线															
序号	线路名称	起点	终点	里程	首末站 发车时间	发车间隔	车站	招援电 话号码	无障碍坡道	无障碍直梯 (出入口)	无障碍直梯 (站内)	升降平台	爬楼 车	招援设备位置	无障碍卫生 间位置
1	亦庄 线	宋家 庄	亦庄 火车 站	23.3公 里	亦庄火 车站 05:19 22:39 宋家庄 05:59 23:19	3分10 秒	宋家庄	80874111	G口	G口	站台-站厅/西南出 入口	无	无	直梯	侧式和普通站 台(开往宋家 庄方向车
2							肖村	80874211	A口	A口	站台-站厅/东北出 口	无	无	直梯	站台 开往亦庄 火车站车头
3							小红门	80874311	A口	A口	站台-站厅/西北出 口	无	无	直梯	站台 开往亦庄 火车站车尾
4							旧宫	80874411	A口	无	站台-站厅	无	无	直梯、无障碍卫生间	北厅付费区
5							亦庄桥	80874511	A口	无	站台-站厅	无	无	直梯、无障碍卫生间	西厅付费区
6							亦庄文化园	80874611	A口	无	站台-站厅	无	无	直梯、无障碍卫生间	西厅付费区
7							万源街	80874711	A口	无	站台-站厅	无	无	直梯、无障碍卫生间	北厅付费区
8							荣京东街	80874811	A口	无	站台-站厅	无	无	直梯、无障碍卫生间	北厅付费区
9							荣昌东街	80874911	A口	无	站台-站厅	无	无	直梯、无障碍卫生间	北厅付费区
10							同济南路	80875011	A口	无	站台-站厅	无	无	直梯、无障碍卫生间	A口站厅付费 区内
11							经海路	80875111	A口	无	站台-站厅	无	无	直梯、无障碍卫生间	西厅付费区
12							次渠南	80875211	B口、D口	B口、D口	站台-站厅/东北出 口/西南出口	无	无	直梯、无障碍卫生间	开往亦庄火车 站方向车尾
13							次渠	80875311	A口	A口	站台-站厅/西北出 口	无	无	直梯、无障碍卫生间	开往亦庄火车 站车尾
14							亦庄火车站	80875411	A口	A口	站台-站厅/西北出 口	无	无	直梯、无障碍卫生间	开往宋家庄方 向车头

部分城市道路盲道情况

序号	设施名称	类型	道路起点	道路终点	盲道情况 (有/无)	道路长度 (m)	盲道长度 (m)	已有盲道占比 (%)	备注
1	金宝街	次干路	东二环路	东单北大街	有	1435	1287.5	89.72	冬奥场馆周边
2	金鱼胡同	次干路	东单北大街	王府井大街	有	690	460.5	66.74	冬奥场馆周边
3	崇文门内大街	主干路	东长安街	崇文门路口	有	758	666	87.86	冬奥场馆周边
4	东单北大街	主干路	金鱼胡同	东长安街	有	817	723.5	88.56	冬奥场馆周边
5	东东南大街	主干路	东四路口	金鱼胡同	有	976	928	95.08	冬奥场馆周边
6	永定门内大街	主干路	南纬路	永定门桥	有	1060	711.5	67.12	冬奥场馆周边
7	和平里西街	主干路	和平西桥	雍和宫桥	有	2408	2217	92.07	冬奥场馆周边
8	和平里北街	主干路	安定门外大街	西坝河南路	有	2300	1725	75.00	冬奥场馆周边
9	安定门外大街	主干路	安贞桥	安定门桥	有	2222	1948	87.67	冬奥场馆周边
10	崇文门西大街	主干路	崇文门内大街	台基厂大街	有	591	520.5	88.07	冬奥场馆周边
11	东长安街	主干路	东单路口	广场西侧路	有	1912	1529	79.97	冬奥场馆周边
12	建国门内大街	主干路	建国门桥	东单北大街	有	1516	1320	87.07	冬奥场馆周边

13	地安门东大街	主干路	美术馆后街	地外大街	有	1087	968	89.05	冬奥场馆周边
14	美术馆后街	次干路	地安门东大街	美术馆东街	有	335	407	121.49	冬奥场馆周边
15	地安门西大街	主干路	地安门外大街	新街口南大街	有	1992.5	1658.5	83.24	冬奥场馆周边
16	复兴门外大街	主干路	复兴门桥	木樨地桥	有	1779.9	1450	81.47	冬奥场馆周边
17	广安门内大街	主干路	菜市口大街	广安门桥	有	2190.5	1850	84.46	冬奥场馆周边
18	莲花池东路右辅路	主干路	天宁寺桥	莲花桥	有	3524	1500	42.57	冬奥场馆周边
19	莲花池东路左辅路	主干路	天宁寺桥	莲花桥	有	3524	1450	41.15	冬奥场馆周边
20	三里河路	主干路	西外大街	复兴门外大街	有	3482	3100	89.03	冬奥场馆周边
21	太平桥大街	主干路	白塔寺路口	复兴门内大街	有	2078	1650	79.40	冬奥场馆周边
22	新街口北大街	主干路	积水潭桥	西直门内大街	有	/	/	/	冬奥场馆周边（改扩建中）
23	宣武门东大街	主干路	和平门路口	宣武门路口	有	811.5	550	67.78	冬奥场馆周边
24	裕民中路	主干路	裕民路	北三环中路	有	457.5	300	65.57	冬奥场馆周边
25	西二环路内环辅路	主干路	西直门桥	菜户营桥	有	6005	3400	56.62	冬奥场馆周边

26	西二环路外环辅路	主干路	西直门桥	菜户营桥	有	8541	4104.5	48.06	冬奥场馆周边
27	朝阳北路	主干路	区界	东大桥	有	3100	3100	100.00	冬奥场馆周边
28	北五环内环辅路	主干路	顾庄过街桥	八达岭高速辅路	有	3739	1500	40.12	冬奥场馆周边
29	北五环外环辅路	主干路	北苑东路	八达岭高速辅路	有	3325	1100	33.08	冬奥场馆周边
30	北苑路	主干路	安立路	北土城东路	有	1300	1177.5	90.58	冬奥场馆周边
31	樱花园东街	主干路	北土城东路	和平东桥	有	860.8	860.8	100.00	冬奥场馆周边
32	樱花园西街	主干路	北土城东路	和平西桥	有	865.7	740.35	85.52	冬奥场馆周边
33	工人体育场东路	主干路	工人体育场北路	东大桥路口	有	1205.5	1038.6	86.16	冬奥场馆周边
34	建国门外大街	主干路	大北窑桥	建国门桥	有	2280	1994.5	87.48	冬奥场馆周边
35	京密路	主干路	孙河大桥北	三元桥	有	13200	6700	50.76	冬奥场馆周边
36	静安西街	主干路	北三环东路	七圣南路	有	556.5	411.75	73.99	冬奥场馆周边
37	亮马桥路	主干路	东四环	东三环路	有	2506	1506	60.10	冬奥场馆周边
38	柳芳北街	次干路	静安西街	西坝河南路(西段)	有	619.8	574	92.61	冬奥场馆周边

39	霄云路	主干路	东四环路	三元东桥	有	1999.6	1999.6	100.00	冬奥场馆周边
40	新东路	主干路	香河园路	工人体育场北路	有	2203.9	2203.9	100.00	冬奥场馆周边
41	新源南路	次干路	东三环路	新东路	有	1028.7	1028.7	100.00	冬奥场馆周边
42	知春路	主干路	学院路	中关村大街	有	3073	2889.15	94.02	冬奥场馆周边
43	羊坊店路	次干路	复兴路	莲花池东路	有	1186	951	80.19	冬奥场馆周边
44	魏公村路	主干路	中关村南大街	西三环北路	有	1235.1	1105	89.47	冬奥场馆周边
45	阜成路	主干路	三里河路	定慧桥	有	5116	4157.3	81.26	冬奥场馆周边
46	北土城西路	主干路	健德桥	学院路	有	3425	3450	100.73	冬奥场馆周边
47	中阿公社路1	次干路	京顺路	新锦路	有	650	576	88.62	冬奥场馆周边
48	中阿公社路2	次干路	来广营东路东段	机场辅路	有	788.9	767.5	97.29	冬奥场馆周边
49	永定路	次干路	田村路	莲石东路	有	3647	3500	95.97	冬奥场馆周边
50	学清路	主干路	上清桥	清华东路	有	2453	2332.5	95.09	冬奥场馆周边
51	清华东路	主干路	双清路	八达岭高速	有	2800	2100	75.00	冬奥场馆周边

52	阜石路	快速路	定慧桥东	双峪环岛	无	3087	0	0.00	冬奥场馆周边
53	阜石路辅路	主干路	定慧桥	双峪环岛	有	3087	1412.5	45.76	冬奥场馆周边
54	北辰东路	主干路	科荟路	北四环	有	2320	2496	107.59	冬奥场馆周边
55	北辰西路	主干路	科荟路	北四环	有	2790	2092.5	75.00	冬奥场馆周边
56	奥林东路	主干路	奥林东桥	科荟路	有	1527	1145.25	75.00	冬奥场馆周边
57	奥林西路	主干路	奥林西桥	科荟路	有	2257	1692.75	75.00	冬奥场馆周边
58	大屯路	主干路	八达岭高速	北苑路	有	4008	3006	75.00	冬奥场馆周边
59	安翔北路	主干路	志新东路	北辰西路	有	1818.6	1289.25	70.89	冬奥场馆周边
60	慧忠路	主干路	北辰西路	北苑路	有	2578	1967.5	76.32	冬奥场馆周边
61	科荟路	主干路	八达岭高速	北苑路	有	4677	3507.75	75.00	冬奥场馆周边
62	林萃路	主干路	大屯路	林萃桥	有	2313	1762.5	76.20	冬奥场馆周边
63	北辰桥改造道路	主干路	北四环	北辰桥	有	1726	1294.5	75.00	冬奥场馆周边
64	北土城东路	主干路	京承高速东200米	健德桥	有	3721	3634.5	97.68	冬奥场馆周边

65	东华门大街	次干路	南河沿大街	东华门	有	432	401.5	92.94	四环内
66	南河沿大街	次干路	东华门大街	东长安街	有	797	746.5	93.66	四环内
67	东直门外斜街	主干路	新东路	东直门外大街	有	998	720	72.14	四环内
68	香河园路	主干路	三元桥	东二环	有	2340	2043.5	87.33	四环内
69	南池子大街	次干路	东华门大街	东长安街	有	777	714	91.89	四环内
70	北池子大街	次干路	景山前街	东华门大街	有	908	874	96.26	四环内
71	和平里东街	次干路	和平东桥	小街桥	有	2143	1996.5	93.16	四环内
72	东直门外大街	主干路	东三环北路	东直门桥	有	2392	1823.5	76.23	四环内
73	鼓楼外大街	主干路	安华桥	鼓楼桥	有	2170	1975.5	91.04	四环内
74	北河沿南大街	次干路	五四大街	东华门大街	有	1004	923.5	91.98	四环内
75	崇文门东大街	主干路	东便门桥	崇文门路口	有	1510	636.5	42.15	四环内
76	朝阳门内大街	主干路	朝阳门桥	东四路口	有	1488	1397.5	93.92	四环内
77	王府井大街	次干路	五四大街	东长安街	有	1772	1638.5	92.47	四环内

78	东四西大街	次干路	东四路口	美术馆东街	有	552	526.5	95.38	四环内
79	五四大街	主干路	美术馆东街	北池子大街	有	748	638.5	85.36	四环内
80	东安门大街	次干路	王府井大街	南河沿大街	有	377	377	100.00	四环内
81	崇文门外大街	主干路	崇文门路口	天坛路	有	1544	1289.5	83.52	四环内
82	东蒲立交道路	主干路	游乐园南门	天坛东路	有	360	300	83.33	四环内
83	广渠门内大街	主干路	广渠门桥	崇文门外大街	有	2185	1872	85.68	四环内
84	天桥南大街	主干路	永安路	南纬路	有	649	543	83.67	四环内
85	前门大街	主干路	前门箭环路	永安路	有	1382	1200	86.83	四环内
86	天坛东路	主干路	天坛路	玉蜓桥	有	1813	1279	70.55	四环内
87	天坛路	次干路	天坛东侧路	前门大街	有	1849	1573	85.07	四环内
88	永定门外大街	主干路	永定门桥	木樨园桥	有	1655	1522	91.96	四环内
89	珠市口东大街	主干路	崇文门外大街	前门大街	有	1788	1609.5	90.02	四环内
90	光明路	主干路	光明桥	左安门内大街	有	955	738.5	77.33	四环内

91	体育馆路	主干路	左安门内大街	天坛东路	有	1153	1041	90.29	四环内
92	北京站东街	次干路	建国门南大街	北京站前街	有	698	525	75.21	四环内
93	北京站街	主干路	建国门内大街	北京站前	有	358	344	96.09	四环内
94	北京站西街	次干路	北京站前街	崇内大街	有	859	693	80.68	四环内
95	台基厂大街	支路	东长安街	前门东大街	有	743	717	96.50	四环内
96	前门东大街	主干路	台基厂大街	广场西侧路	有	1335	999.5	74.87	四环内
97	前门箭环路	主干路	前门东大街	前门西大街	有	452	428	94.69	四环内
98	正义路东线	次干路	东长安街	前门东大街	有	746	619.5	83.04	四环内
99	正义路西线	次干路	东长安街	前门东大街	有	746	619.5	83.04	四环内
100	广场东侧路	次干路	东长安街	前门东大街	有	764	378	49.48	四环内
101	广场西侧路	主干路	西长安街	前门西大街	有	763	381.5	50.00	四环内
102	安定门内大街	次干路	安定门桥	交道口路口	有	917	805.5	87.84	四环内
103	雍和宫大街	主干路	雍和宫桥	北新桥路口	有	914	751	82.17	四环内

104	鼓楼东大街	次干路	安内大街	地安门外大街	有	1080	964	89.26	四环内
105	交道口东大街	主干路	北新桥路口	交道口路口	有	722	692	95.84	四环内
106	地安门内大街	次干路	地安门西大街	景山后街	有	550	525	95.45	四环内
107	地安门外大街	次干路	鼓楼东大街	地安门西大街	有	774	714.5	92.31	四环内
108	北河沿北大街	次干路	地安门东大街	五四大街	有	1021	915	89.62	四环内
109	景山东街	次干路	景山后街	景山前街	有	551	550	99.82	四环内
110	景山后街	次干路	景山东街	景山西街	有	496	300	60.48	四环内
111	美术馆东街	次干路	大佛寺东街	东四西大街	有	335	316.5	94.48	四环内
112	东直门内大街	主干路	东直门桥	北新桥路口	有	1496	1278.5	85.46	四环内
113	东四北大街	主干路	北新桥路口	东四路口	有	1846	1718.5	93.09	四环内
114	交道口南大街	次干路	交道口路口	地安门东大街	有	813	760.5	93.54	四环内
115	张自忠路	主干路	东四北大街	美术馆后街	有	677	663	97.93	四环内
116	东四十条	主干路	东四十条桥	东四北大街	有	1480	1283	86.69	四环内

117	永定门内大街东西过街道路	支路	永定门东大街	先农坛体育场	有	498	350	70.28	四环内
118	白云路	主干路	复兴门外大街	莲花池东路	有	1071	800	74.70	四环内
119	白纸坊东街	主干路	菜市口大街	右安门内大街	有	/	/	/	改扩建道路
120	白纸坊西街	主干路	右安门内大街	广安门南街	有	1165	950	81.55	四环内
121	菜市口大街	主干路	广安门内大街	开阳桥	有	2117	1950	92.11	四环内
122	车公庄大街	主干路	官园桥	三里河路	有	1899	1550	81.62	四环内
123	阜成门内大街	主干路	西四北大街	阜成门桥	有	1464	1200	81.97	四环内
124	阜成门外大街	主干路	阜成门桥	三里河路	有	1840	1700	92.39	四环内
125	复兴门内大街	主干路	西单路口	复兴门桥	有	1500	1300	86.67	四环内
126	广安门外大街	主干路	广安门桥	湾子路口	有	1910.3	1700	88.99	四环内
127	虎坊路	主干路	骡马市大街	北纬路	有	680	508.5	74.78	四环内
128	骡马市大街	主干路	虎坊桥路口	菜市口路口	有	878.6	650	73.98	四环内
129	南新华街	主干路	宣武门东大街	骡马市大街	有	1157	950	82.11	四环内

130	牛街	主干路	广安门内大街	南横西街	有	660	415	62.88	四环内
131	平安里西大街	主干路	新街口南大街	官园桥	有	1441.7	1058.5	73.42	四环内
132	前门西大街	主干路	广场西侧路	和平门路口	有	1031.5	758.5	73.53	四环内
133	人大会堂南侧路	主干路	人大西侧路	广场西侧路	有	297.5	200	67.23	四环内
134	人大会堂西路	主干路	西长安街	前门西大街	有	955.5	708.5	74.15	四环内
135	三里河东路	主干路	阜成门外大街	复兴门外大街	有	1773	1270	71.63	四环内
136	手帕口北街	主干路	莲花池东路	广安门外大街	有	901	800	88.79	四环内
137	太平街	主干路	北纬路	陶然亭桥	有	1348	1100	81.60	四环内
138	陶然亭路	主干路	太平街	菜市口大街	有	1579	1250	79.16	四环内
139	文津街	主干路	北长街	府右街	有	792	508.5	64.20	四环内
140	西单北大街	主干路	大酱坊胡同	灵境胡同	有	454	350	77.09	四环内
141	西四北大街	主干路	地安门西大街	西四路口	有	960	750	78.13	四环内
142	西四东大街	主干路	皇城根北街	西四路口	有	310	210	67.74	四环内

143	西四南大街	主干路	西四路口	大酱坊胡同	有	578	458.5	79.33	四环内
144	西长安街	主干路	广场西侧路	西单路口	有	1848	1500	81.17	四环内
145	西直门内大街	主干路	新街口南大街	西直门桥	有	1467	1150	78.39	四环内
146	新街口南大街	主干路	西直门内大街	地安门西大街	有	884.1	558.5	63.17	四环内
147	新街口外大街	主干路	北三环	北二环	有	2144	1858.5	86.68	四环内
148	新康路	主干路	德外大街	新外大街	有	703	479	68.14	四环内
149	宣武门外大街	主干路	宣武门路口	广安门内大街	有	1177	850	72.22	四环内
150	右安门内大街	主干路	南横西街	右安门桥	有	1574	1120	71.16	四环内
151	展览馆路	主干路	西外南街	阜外大街	有	1680	1450	86.31	四环内
152	赵登禹路	主干路	西内大街	阜内大街	有	1900	1400	73.68	四环内
153	珠市口西大街	主干路	前门大街	虎坊桥路口	有	1220	950	77.87	四环内
154	南二环路内环辅路	主干路	右安门西滨河路	左安门西滨河路	有	2082	1300	62.44	四环内
155	北二环路内环辅路	主干路	东直门桥	德胜门西大街	有	6876	3650	53.08	四环内

156	东二环路内环辅路	主干路	广渠门北滨河路	东直门桥	有	6193	3850	62.17	四环内
157	南二环路外环辅路	主干路	左安门桥	菜户营桥	有	7963	3810	47.85	四环内
158	北二环路外环辅路	主干路	德胜门西大街	东直门桥	有	6979	3612	51.76	四环内
159	东二环路外环辅路	主干路	东直门桥	左安门桥	有	9811	6000	61.16	四环内
160	南二环路主路	快速路	菜户营桥	左安门桥	无	7744	0	0.00	无步道
161	西二环路主路	快速路	西直门桥	菜户营桥	无	8450	0	0.00	
162	北二环路主路	快速路	西直门桥	东直门桥	无	6940	0	0.00	
163	东二环路主路	快速路	东直门桥	左安门桥	无	9559	0	0.00	四环内
164	北长街	次干路	文津街	西华门	有	808	508.5	62.93	四环内
165	北纬路	次干路	天桥南大街	虎坊路	有	/	/	/	改扩建道路
166	北新华街	次干路	西长安街	宣武门东大街	有	795	550	69.18	四环内
167	府右街	次干路	西安门大街	西长安街	有	1709	1550	90.70	四环内
168	鼓楼西大街	次干路	地安门外大街	德胜门内大街	有	1760	1500	85.23	四环内

169	景山前街	次干路	北池子大街	北长街	有	1039.5	800	76.96	四环内
170	景山西街	次干路	景山后街	景山前街	有	586.6	425	72.45	四环内
171	旧鼓楼大街	次干路	德胜门东大街	鼓楼西大街	有	945	658.5	69.68	四环内
172	南长街	次干路	西华门	西长安街	有	780	508.5	65.19	四环内
173	闹市口北街	次干路	太平桥大街	复兴门内大街	有	240	125	52.08	四环内
174	西安门大街	次干路	府右街	西四南大街	有	708.6	508.5	71.76	四环内
175	西华门大街	次干路	故宫西门	中南海东墙	有	272	175	64.34	四环内
176	月坛北街	次干路	月坛北桥	三里河路	有	1849	1550	83.83	四环内
177	月坛南街	次干路	月坛南街桥	三里河路	有	1885	1550	82.23	四环内
178	闹市口南街	次干路	复兴门内大街	宣武门西大街	有	832	600	72.12	四环内
179	朝阳公园南路	主干路	东四环路	朝阳公园西路 (朝阳公园路)	有	1140	1140	100.00	四环内
180	朝阳路	主干路	京广桥	区界	有	2400	2400	100.00	四环内
181	朝阳门外大街	主干路	朝阳门立交	京广桥	有	2343.9	1640	69.97	四环内

182	安定路	主干路	安慧桥	安贞桥	有	2318	2318	100.00	四环内
183	北辰路	主干路	北辰桥	安华桥	有	2374.5	1989.2	83.77	四环内
184	北辰西路	主干路	北四环中路(内环辅路)	北土城西路	有	1170	1000	85.47	四环内
185	惠新东街	主干路	惠新东桥	北土城东路	有	1314.5	1239.5	94.29	四环内
186	惠新西街	主干路	北四环	北土城东路	有	2064.9	1620	78.45	四环内
187	太阳宫南街	主干路	京承高速	太阳宫中路	有	1134	979	86.33	四环内
188	东大桥路	主干路	朝阳门外大街	建国门外大街	有	1600	1414	88.38	四环内
189	工人体育场北路	主干路	长虹桥	东四十条桥	有	2285.3	1873.3	81.97	四环内
190	工人体育场南路	次干路	工人体育场南门	朝阳门外大街	有	415	323.45	77.94	四环内
191	工人体育场西路	次干路	工人体育场北路	工人体育场南路-1	有	754.5	642.2	85.12	四环内
192	广渠门外大街	主干路	双井桥	广渠门桥	有	3234	3237	100.09	四环内
193	建国路	主干路	大望桥	大北窑桥	有	1932	1626	84.16	四环内
194	金台路	主干路	朝阳北路	朝阳路	有	808.7	750	92.74	四环内

195	劲松路	主干路	劲松桥	光明桥	有	2777	2384.8	85.88	四环内
196	南磨房路	主干路	窑洼湖桥	劲松桥	有	2493.6	2167.4	86.92	四环内
197	农展馆南路	主干路	朝阳公园西路	长虹桥	有	907	907	100.00	四环内
198	曙光西路	主干路	花家地南街	太阳宫南街	有	1834	1901.25	103.67	四环内
199	双龙路	主干路	东四环(四方桥)	西大望路	有	2600	2493.6	95.91	四环内
200	松榆南路	主干路	东三环	西大望路	有	2800	2100	75.00	四环内
201	太阳宫中路	次干路	北四环东路	西坝河桥南	有	1713	1391	81.20	四环内
202	甜水园街	主干路	朝阳公园南路	朝阳北路	有	1197.1	1000	83.54	四环内
203	西大望路	主干路	朝阳路	弘燕路	有	5299.3	5000	94.35	四环内
204	姚家园路	主干路	甜水园街	东三环北路	有	1476	950.65	64.41	四环内
205	海淀南路	主干路	中关村大街	万泉河路	有	1385	1284.10	92.71	四环内
206	紫竹院路	主干路	车道沟桥	四季青桥	有	1583	1533.00	96.84	四环内
207	中关村南大街	主干路	北三环西路	西直门外大街	有	3151	2905.75	92.22	四环内

208	中关村东路	主干路	双清路	联想桥	有	3100	3100.00	100.00	四环内
209	中关村大街	主干路	北四环西路	北三环西路	有	2110.5	1592.35	75.45	四环内
210	长春桥路	主干路	西三环	长春桥	有	1220	1070.50	87.75	四环内
211	皂君庙路	主干路	北三环西路	学院南路	有	1108	1002	90.43	四环内
212	远大路	主干路	长春桥	西四环	有	1600	1341	83.81	四环内
213	学院南路	主干路	新街口外大街	中关村南大街	有	4094.3	3552.4	86.76	四环内
214	万寿路	主干路	莲花池西路	永定河引水渠	有	2410	2410	100.00	四环内
215	苏州街路	主干路	海淀桥	万泉河路	有	1630	1422.5	87.27	四环内
216	首都体育馆南路	主干路	西直门外大街	阜成路	有	1705	1566	91.85	四环内
217	玲珑路	主干路	花园桥	西四环	有	3132	2759.5	88.11	四环内
218	花园东路	主干路	志新桥	北土城西路	有	1185.3	1075.3	90.72	四环内
219	高粱桥路	主干路	学院南路	西直门外大街	有	2767	2511	90.75	四环内
220	复兴路	主干路	木樨地桥	玉泉路	有	6973.5	6033.6	86.52	四环内

221	车公庄西路	主干路	三里河路	花园桥	有	2006	1882	93.82	四环内
222	北太平庄路	主干路	北土城西路	北三环中路	有	1053.9	903.65	85.74	四环内
223	北蜂窝路	主干路	复兴路	莲花池东路	有	1107	993	89.70	四环内
224	北蜂窝路北路 (茂林居西路)	主干路	玉渊潭南路	复兴路	有	384.3	325.5	84.70	四环内
225	G6辅路(八达岭 左侧辅路)	主干路	西三旗桥北	北三环中路	有	11175	5494.75	49.17	四环内
226	G6辅路(八达岭 右侧辅路)	主干路	西三旗桥北	北三环中路	有	11175	5432.9	48.62	四环内
227	菜户营南路左辅 路	主干路	菜户营桥	玉泉营桥	有	2086	923	44.25	四环内
228	芳古路	次干路	左安门西滨河路	东铁营桥	有	1378	1254.35	91.03	四环内
229	菜户营南路右辅 路	主干路	菜户营桥	玉泉营桥	有	2086	766.5	36.74	四环内
230	六里桥南路	次干路	人民村南路	京石高速	无、西侧 六里桥客 运站	458	458	100.00	四环内
231	万丰路	主干路	莲花池西路	丰台北路	有	3476	3080.5	88.62	四环内
232	西局北街	次干路	人民村中路	西三环路	有	297.2	297	99.93	四环内
233	东大街	主干路	丰台北路	七里庄	有	762	381	50.00	四环内

234	广安路	主干路	湾子路口	西四环南路	有	4490	3053	68.00	四环内
235	北京西客站南路	主干路	广安路	丽泽路	有	2389	1791.75	75.00	四环内
236	京开路左辅路	主干路	玉泉营桥	九龙山庄	有	4906	650	13.25	四环内
237	京开路右辅路	主干路	玉泉营桥	九龙山庄	有	4906	650	13.25	四环内
238	马家堡西路	主干路	万芳桥	公益西桥	有	2774.5	1675	60.37	四环内
239	马家堡东路	主干路	陶然亭桥	大红门西路	有	3516	3516	100.00	四环内
240	南苑路	主干路	木樨园桥	警备东路	有	5200	2400	46.15	四环内
241	蒲黄榆路	主干路	玉蜓桥	刘家窑桥	有	1533	1091	71.17	四环内
242	榴乡路（蒲黄榆路）	主干路	刘家窑	庀殿路出口	有	3012	2906	96.48	四环内
243	方庄路	次干路	左安门桥	方庄桥	有	1288.9	933.7	72.44	四环内
244	成寿寺路	主干路	南三环东路	亦庄西环北路	有	7553.4	3723.45	49.30	四环内
245	南蜂窝路	主干路	莲花池东路	广莲路	有	348	318	91.38	四环内
246	G4辅路（京石右侧辅路）	主干路	六里桥	西四环岳各庄市场	无、小开桥东至岳各庄市场	6211	2664.8	42.90	四环内

247	马连道北路	次干路	广莲路	广安门外大街	有	335.78	167.89	50.00	四环内
248	丽泽路	主干路	菜户营桥	丽泽桥东	无、菜户营桥至菜户营桥西	2987	2400.2	80.35	四环内
249	开阳路	主干路	开阳桥	万芳桥	有	1542.7	1331.8	86.33	四环内
250	莲花池东路	快速路	天宁寺桥	莲花桥	无	3524	0	0.00	四环内
251	长椿街	主干路	宣武门西大街	广安门内大街	有	1121	867.5	77.39	四环内
252	宣武门西大街	主干路	宣武门路口	天宁寺桥西	有	2220	1477.35	66.55	四环内
253	京通快速路左辅路	主干路	区界	大望桥西	有	13710	6352.5	46.33	四环内
254	京通快速路右辅路	主干路	区界	大望桥西	有	13549	5398	39.84	四环内
255	京津塘连接线	快速路	分钟寺桥	九龙架	无	15220	0	0.00	四环内
256	菜户营南路	快速路	菜户营桥	玉泉营桥南	无	2635	0	0.00	四环内
257	三环主路	快速路	三元西桥	三元西桥	无	48265	0	0.00	四环内
258	三环内环辅路(北段)	主干路	航天桥	京广桥	有	21619	18994	87.86	四环内
259	三环内环辅路(南段)	主干路	航天桥南	京广桥南	有	25823	23012	89.11	四环内

260	三环外环辅路 (北段)	主干路	航天桥	京广桥	有	21885	19157	87.53	四环内
261	三环外环辅路 (南段)	主干路	航天桥南	京广桥南	有	26299	23521	89.44	四环内
262	莲西路	快速路	莲花池桥	南沙窝桥	无	3134	0	0.00	四环内
263	莲花池西路左侧 辅路	主干路	莲花桥西	南沙窝桥	有	1181	1148	97.21	四环内
264	莲花池西路右侧 辅路	主干路	莲花桥西	南沙窝桥	有	2692	2572	95.54	四环内
265	丰北路	快速路	丽泽桥东	丰北桥	无	2849	0	0.00	四环内
266	丰北路左侧辅路	主干路	丽泽桥东	丰北桥	有	2500	2078	83.12	四环内
267	丰北路右侧辅路	主干路	丽泽桥东	丰北桥	有	2537	1957	77.14	四环内
268	德外大街	快速路	马甸桥南	德胜门桥	无	2192	0	0.00	四环内
269	德胜门外大街右 侧辅路	主干路	马甸桥	德胜门桥	有	2339	1781	76.14	四环内
270	德胜门外大街左 侧辅路	主干路	马甸桥	德胜门桥	有	2339	2094	89.53	四环内
271	西外大街	快速路	高粱桥	白石新桥	无	2279	0	0.00	四环内
272	西直门外大街左 侧辅路	主干路	西直门桥	白石桥	有	2342	1588	67.81	四环内

273	西直门外大街右侧辅路	主干路	西直门桥	白石桥	有	2342	1972	84.20	四环内
274	学院路	快速路	学院桥	西直门桥	无	4552	0	0.00	四环内
275	学院路右侧辅路	主干路	学院桥	知春路	有	1121	868	77.43	四环内
276	学院路左侧辅路	主干路	学院桥	北土城西路	有	1358	857	63.11	四环内
277	西直门北大街左侧辅路	主干路	明光桥	西直门桥	有	1580	1472	93.16	四环内
278	西直门北大街右侧辅路	主干路	明光桥	西直门桥	有	1580	1508	95.44	四环内
279	西土城路	主干路	北土城西路	学院南路	有	2060	1972	95.73	四环内
280	土城西侧路	主干路	知春路	学院南路	有	2260	2250	99.56	四环内
281	万泉河路	快速路	苏州桥北	万泉河桥北	无	1900	0	0.00	四环内
282	万泉河路左侧辅路	主干路	万泉河桥北伸缩缝	北三环西路	有	2610	2203	84.41	四环内
283	万泉河路右侧辅路	主干路	万泉河桥北伸缩缝	北三环西路	有	2610	3045	116.67	四环内
284	东北城角联络线	快速路	三元桥北K0+200	东直门西北匝道	无	2390	0	0.00	四环内
285	东北城角联络线左侧辅路	主干路	新东路	东北城角联络线天桥2南出口	有	1085	1627.5	150.00	四环内

286	东北城角联络线 右侧辅路	主干路	新东路	三环路	有	374	374	100.00	四环内
287	京承联络线主路	快速路	城铁13号线芍药 居站天桥	太阳宫桥	无	767	0	0.00	四环内
288	京承联络线左侧 辅路	主干路	望和桥	太阳宫桥	有	2778	1907	68.65	四环内
289	京承联络线右侧 辅路	主干路	望和桥	北三环东路	有	2778	1135	40.86	四环内
290	通惠河北路	快速路	四惠桥	东二环	无	4600	0	0.00	四环内
291	通惠河北路左侧 辅路	主干路	四惠桥	东二环	有	4515	0	0.00	四环内
292	通惠河北路右侧 辅路	主干路	四惠桥	东二环	有	4515	4059.7	89.92	四环内
293	紫竹院路	快速路	白石新桥	紫竹桥西天桥	无	1358	0	0.00	四环内
294	紫竹院路(紫竹 桥东-车道沟 桥)	主干路	紫竹桥东	车道沟桥	有	1747	1747	100.00	四环内
295	紫竹院路左侧辅 路	主干路	白石桥	紫竹桥东	有	1358	1896	139.62	四环内
296	紫竹院路右侧辅 路	主干路	白石桥	紫竹桥东	有	1358	1358	100.00	四环内
297	蓝靛厂南路	主干路	翠微路	长春桥	有	4246	4246	100.00	四环内
298	蓝靛厂北路	主干路	长春桥	火器营桥	有	2168	1533	70.71	四环内

299	动物园路（展西路）	主干路	展览馆路	高粱桥斜街	有	2155	3232	149.98	四环内
300	广渠路	主干路	双井桥	大郊亭桥	有	4662	2801	60.08	四环内
301	四环主路南段	快速路	红领巾桥	定慧北桥	无	37077.28	0	0.00	四环
302	四环内环辅路南段	主干路	红领巾桥	定慧北桥	有	37030.31	29504.49	79.68	四环
303	四环外环辅路南段	主干路	红领巾桥	定慧北桥	有	37030.31	29504.49	79.68	四环
304	四环主路北段	快速路	定慧北桥北	红领巾桥北	无	28190.72	0	0.00	四环
305	四环内环辅路北段	主干路	定慧北桥北	红领巾桥北	有	28237.29	22498.51	79.68	四环
306	四环外环辅路北段	主干路	定慧北桥北	红领巾桥北	有	28237.29	22498.51	79.68	四环